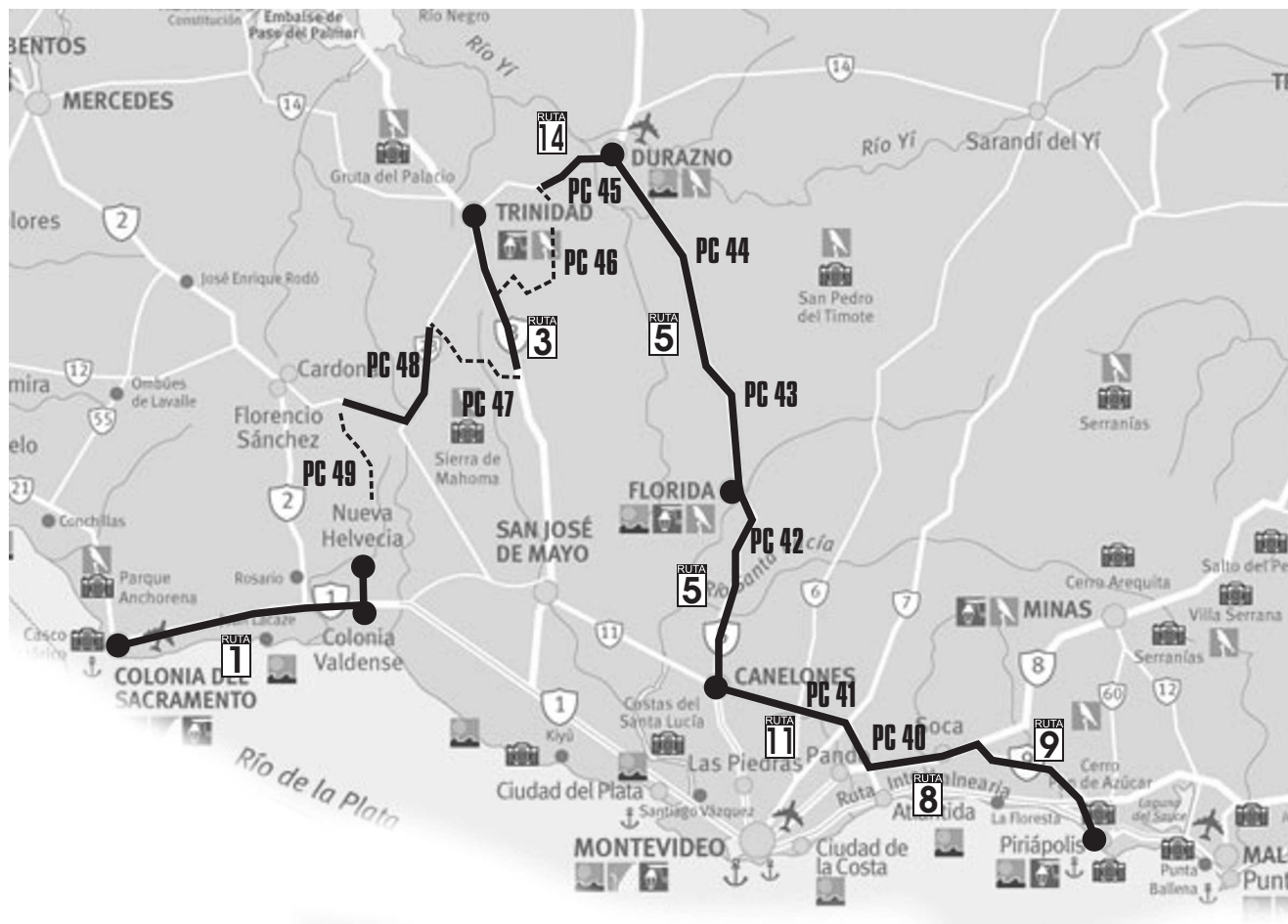


## Recorrido de la Etapa

## Etapa 5



Piriápolis - Colonia












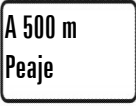







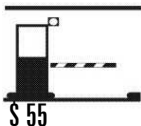










# 11o. Gran Premio del Uruguay Etapa 5












Hoja 4

Vel	Distancia Total	Distancia Parcial	Dirección y Ubicación de la Referencia	Referencia	Información	Hora de Carrera
60	0,000				<b>Comienza Control de Odómetros</b>	00:22:00,00
75	2,057	2,057				00:23:38,74
75	4,412	2,355				00:25:31,78
75	6,375	1,963	 86			00:27:06,00
75	8,887	2,512				00:29:06,58
75	12,361	3,474			<b>Fin Control de Odómetros</b>	00:31:53,33

# 11o. Gran Premio del Uruguay Etapa 5










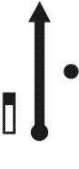

Hoja 5

Vel	Distancia Total	Distancia Parcial	Dirección y Ubicación de la Referencia	Referencia	Información	Hora de Carrera
40	12,9xx					00:32:xx.xx
40	13,6xx					00:33:xx.xx
40	0,000		 79		Comienza PC 40	00:38:00,00
80	1,457	1,457				00:39:05,57
80	2,854	1,397			Piedras de Afilar A 1B Oeste	00:40:08,43
80	5,464	2,610				00:42:05,88

Vel	Distancia Total	Distancia Parcial	Dirección y Ubicación de la Referencia	Referencia	Información	Hora de Carrera
80	7,363	1,899	 71			00:43:31,34
80	8,550	1,187	 70			00:44:24,75
84	10,590	2,040	 68			00:45:52,18
84	12,7xx					00:47:xx.xx
45	13,2xx			Hacia Montevideo		00:47:xx.xx
45	14,3xx		 65			00:49:xx.xx

# 11o. Gran Premio del Uruguay Etapa 5

Hoja 7





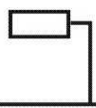





Vel	Distancia Total	Distancia Parcial	Dirección y Ubicación de la Referencia	Referencia	Información	Hora de Carrera
45	0,000				Continúa PC 40	00:54:00,00
84	1,191	1,191				00:54:51,04
84	3,354	2,163				00:56:23,74
84	4,4xx					00:57:xx.xx
84	5,569	2,215			Comienza Zona de Control	00:57:58,67
84	12,3xx				Fin Zona de Control	01:02:xx.xx





# 11o. Gran Premio del Uruguay Etapa 5









Hoja 9

Vel	Distancia Total	Distancia Parcial	Dirección y Ubicación de la Referencia	Referencia	Información	Hora de Carrera
45	25,6xx					01:13:xx.xx
45	25,8xx					01:14:xx.xx
80	34,1xx			 San Jacinto		01:20:xx.xx
45	34,6xx			Hacia Sauce Canelones		01:21:xx.xx
45	35,4xx					01:22:xx.xx
80	40,5xx		 133			01:25:xx.xx












# 11o. Gran Premio del Uruguay Etapa 5

Hoja 11

Vel	Distancia Total	Distancia Parcial	Dirección y Ubicación de la Referencia	Referencia	Información	Hora de Carrera
84	10,5xx					01:36:xx.xx
84	11,254	2,035		 121		01:37:02,31
80	13,374	2,120	 119	 PARADA	Comienza Zona de Control	01:38:37,71
80	16,1xx					01:40:xx.xx
84	18,4xx					01:42:xx.xx
84	19,xxx			Cambie la Velocidad A 80 KPH	A LA HORA	01:42:56,00

## 11o. Gran Premio del Uruguay Etapa 5







## Hoja 12

Vel	Distancia Total	Distancia Parcial	Dirección y Ubicación de la Referencia	Referencia	Información	Hora de Carrera
80	25,2xx			 107		01:47:xx.xx
84	29,2xx			 103	<b>Fin Zona de Control</b>	01:50:xx.xx
45	30,2xx			Hacia Canelones		01:51:xx.xx
45	30,7xx					01:52:xx.xx
70	32,3xx					01:53:xx.xx
70	32,8xx			Hacia Canelones		01:54:xx.xx













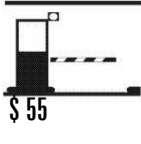
# 11o. Gran Premio del Uruguay Etapa 5

Hoja 14

Vel	Distancia Total	Distancia Parcial	Dirección y Ubicación de la Referencia	Referencia	Información	Hora de Carrera
40	34,1xx			Por J. Batlle y Ordóñez		01:55:xx.xx
40	34,2xx			Por José E. Rodó		01:56:xx.xx
40	34,8xx			Por Av. E. Martínez Monegal		01:56:xx.xx
40	35,0xx			hacia Atlántida		01:57:xx.xx
40	35,2xx					01:57:xx.xx
40	35,4xx			Hacia Florida Durazno		01:57:xx.xx

















Vel	Distancia Total	Distancia Parcial	Dirección y Ubicación de la Referencia	Referencia	Información	Hora de Carrera
88	6,862	2,662				02:09:40,72
88	9,254	2,392	 59			02:11:18,57
88	11,401	2,147				02:12:46,40
88	14,0xx					02:14:xx.xx
88	16,964	5,563				02:16:33,98
45	17,5xx					02:17:xx.xx



# 11o. Gran Premio del Uruguay Etapa 5

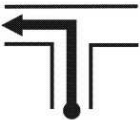





Hoja 18

Vel	Distancia Total	Distancia Parcial	Dirección y Ubicación de la Referencia	Referencia	Información	Hora de Carrera
84	10,231	2,116				02:30:18,47
84	11,934	1,703			Comienza Zona de Control	02:31:31,46
80	14,5xx		 84			02:33:xx.xx
84	20,2xx		 90			02:37:xx.xx
80	24,2xx				Fin Zona de Control	02:40:xx.xx
80	25,2xx					02:41:xx.xx



# 11o. Gran Premio del Uruguay Etapa 5













Hoja 20

Vel	Distancia Total	Distancia Parcial	Dirección y Ubicación de la Referencia	Referencia	Información	Hora de Carrera
45	0,000			Al salir de la Asociación Rural		03:56:00,00
45	0,0xx					03:56:xx.xx
45	0,3xx			 Ruta 5		03:56:xx.xx
45	0,5xx			Hacia Florida		03:56:xx.xx
45	0,9xx					03:57:xx.xx
45				Florida Capital del Dpto. de Florida		















# 11o. Gran Premio del Uruguay Etapa 5

Hoja 22

Vel	Distancia Total	Distancia Parcial	Dirección y Ubicación de la Referencia	Referencia	Información	Hora de Carrera
75	0,000		 103		Comienza PC 43	04:08:00,00
88	1,231	1,231				04:08:50,36
88	3,303	2,072				04:10:15,12
88	5,614	2,311	 109			04:11:49,66
88	7,552	1,938	 111			04:13:08,95
88	9,278	1,726				04:14:19,55

# 11o. Gran Premio del Uruguay Etapa 5













Hoja 23












Vel	Distancia Total	Distancia Parcial	Dirección y Ubicación de la Referencia	Referencia	Información	Hora de Carrera
88	10,899	1,621	 114		Comienza Zona de Control	04:15:25,87
84	16,5xx		 120			04:19:xx.xx
88	20,5xx		 124			04:22:xx.xx
84	25,0xx		 128			04:25:xx.xx
88	33,7xx		 137		Fin Zona de Control	04:31:xx.xx
88	34,5xx					04:31:xx.xx



















Vel	Distancia Total	Distancia Parcial	Dirección y Ubicación de la Referencia	Referencia	Información	Hora de Carrera
85	5,824	1,956	 150			04:46:06,66
85	8,240	2,416	 152			04:47:48,99
85	9,862	1,622	 154			04:48:57,68
85	11,821	1,959	 156	 156	Comienza Zona de Control	04:50:20,65
88	13,8xx		 158			04:51:xx.xx
85	19,3xx		 163			04:55:xx.xx

Vel	Distancia Total	Distancia Parcial	Dirección y Ubicación de la Referencia	Referencia	Información	Hora de Carrera
88	23,1xx					04:58:xx.xx
84	31,0xx				<b>Fin Zona de Control</b>	05:03:xx.xx
84	36,3xx					05:07:xx.xx
60	37,4xx					05:08:xx.xx
60	38,6xx					05:09:xx.xx
40	38,8xx			 Ancap		05:10:xx.xx





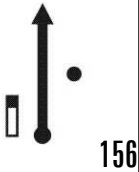

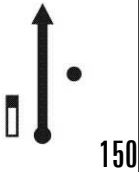







Vel	Distancia Total	Distancia Parcial	Dirección y Ubicación de la Referencia	Referencia	Información	Hora de Carrera
40	42,9xx			Hacia Trinidad		05:16:xx.xx
40	43,3xx			Fin de Planta Urbana		05:16:xx.xx
70	45,5xx					05:18:xx.xx
70	45,9xx			Mercedes 168 Trinidad 35		05:19:xx.xx
70	0,000			Mercedes 168 Trinidad 35	Comienza PC 45	05:24:00,00
77	1,401	1,401	 172			05:25:05,50

Vel	Distancia Total	Distancia Parcial	Dirección y Ubicación de la Referencia	Referencia	Información	Hora de Carrera
77	4,037	2,636				05:27:08,74
77	5,743	1,706				05:28:28,50
77	7,673	1,930	 166			05:29:58,74
77	10,167	2,494				05:31:55,34
80	12,258	2,091		 161	Comienza Zona de Control	05:33:29,44
80	14,2xx			 159		05:34:xx.xx









# 11o. Gran Premio del Uruguay Etapa 5

Hoja 32


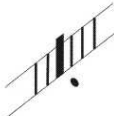

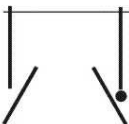




Vel	Distancia Total	Distancia Parcial	Dirección y Ubicación de la Referencia	Referencia	Información	Hora de Carrera
77	18,0xx					05:37:xx.xx
80	20,xxx			Cambie la Velocidad A 77 KPH	A LA HORA	05:39:06,00
77	23,2xx				Fin Zona de Control	05:41:xx.xx
77	24,2xx					05:42:xx.xx
45	24,9xx			 Por balasto		05:43:xx.xx
45	25,1xx					05:43:xx.xx



Vel	Distancia Total	Distancia Parcial	Dirección y Ubicación de la Referencia	Referencia	Información	Hora de Carrera
67	4,9xx					05:52:xx.xx
67	5,2xx					05:52:xx.xx
67				PC de balasto Uso obligatorio de Casco de seguridad		
67				PC Juan José Castro		
67	0,000				Comienza PC 46	05:57:00,00
71	0,3xx					05:57:xx.xx





Vel	Distancia Total	Distancia Parcial	Dirección y Ubicación de la Referencia	Referencia	Información	Hora de Carrera
74	9,196	1,788				06:04:42,60
74	10,809	1,613			Comienza Zona de Control	06:06:01,07
74	11,8xx					06:06:xx.xx
74	12,0xx					06:06:xx.xx
74	12,9xx					06:07:xx.xx
74	13,7xx					06:08:xx.xx


















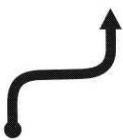
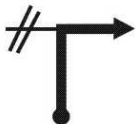



# 11o. Gran Premio del Uruguay Etapa 5

Hoja 40

Vel	Distancia Total	Distancia Parcial	Dirección y Ubicación de la Referencia	Referencia	Información	Hora de Carrera
67	22,7xx					06:16:xx.xx
67	23,2xx					06:16:xx.xx
67	23,8xx					06:17:xx.xx
67	25,4xx					06:18:xx.xx
67	26,4xx					06:19:xx.xx
67	27,0xx			 Sin baranda		06:19:xx.xx








# 11o. Gran Premio del Uruguay Etapa 5



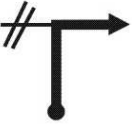





Hoja 41

Vel	Distancia Total	Distancia Parcial	Dirección y Ubicación de la Referencia	Referencia	Información	Hora de Carrera
67	28,1xx			 Buen estado		06:20:xx.xx
67	29,0xx			 Buen estado		06:21:xx.xx
67	29,1xx					06:21:xx.xx
67	30,2xx					06:22:xx.xx
67	31,9xx					06:24:xx.xx
67	33,8xx					06:26:xx.xx

# 11o. Gran Premio del Uruguay Etapa 5

Hoja 42

Vel	Distancia Total	Distancia Parcial	Dirección y Ubicación de la Referencia	Referencia	Información	Hora de Carrera
67	34,1xx					06:26:xx.xx
67	34,3xx					06:26:xx.xx
67	34,7xx					06:26:xx.xx
67	36,8xx					06:28:xx.xx
67	37,9xx					06:29:xx.xx
67	38,9xx					06:30:xx.xx

Vel	Distancia Total	Distancia Parcial	Dirección y Ubicación de la Referencia	Referencia	Información	Hora de Carrera
67	39,2xx				Fin Zona de Control	06:30:xx.xx
67	40,3xx			 Ruta 3		06:31:xx.xx
67	42,9xx					06:34:xx.xx
45	44,1xx			Mastil		06:35:xx.xx
45				Trinidad Capital del Dpto. de Flores		
45	44,2xx					06:35:xx.xx









# 11o. Gran Premio del Uruguay Etapa 5











Hoja 44

Vel	Distancia Total	Distancia Parcial	Dirección y Ubicación de la Referencia	Referencia	Información	Hora de Carrera
45	44,5xx			 Hacia Centro		06:36:xx.xx
45	45,6xx			 Plaza	<b>Control Sello Rotary</b>	06:37:xx.xx
45	46,0xx			 Por Ines Durán		06:38:xx.xx
45	47,0xx			 Ancap		06:39:xx.xx
45				<b>Neutralización de 20' Reabastecimiento</b>		
45	47,160			Al salir de Servicentro Hacia Montevideo		06:59:00,00

# 11o. Gran Premio del Uruguay Etapa 5

Hoja 45

Vel	Distancia Total	Distancia Parcial	Dirección y Ubicación de la Referencia	Referencia	Información	Hora de Carrera
45	47,3xx					06:59:xx.xx
45	48,6xx					07:01:xx.xx
45	49,5xx					07:02:xx.xx
45	49,5xx					07:02:xx.xx
45	49,8xx			Hacia San José		07:02:xx.xx
45	50,0xx			Mastil		07:02:xx.xx

Vel	Distancia Total	Distancia Parcial	Dirección y Ubicación de la Referencia	Referencia	Información	Hora de Carrera
45	54,1xx					07:08:xx.xx
80	70,9xx			Ao. Porongos		07:20:xx.xx
80	71,2xx			 167		07:21:xx.xx
45	71,7xx			 Por balasto		07:21:xx.xx
45	72,5xx			 Mal estado		07:22:xx.xx
45	72,9xx					07:23:xx.xx






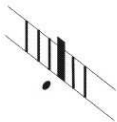














# 11o. Gran Premio del Uruguay Etapa 5




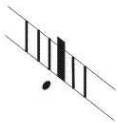
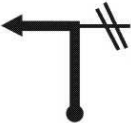



Hoja 50

Vel	Distancia Total	Distancia Parcial	Dirección y Ubicación de la Referencia	Referencia	Información	Hora de Carrera
57	8,6xx					07:37:xx.xx
57	9,2xx					07:37:xx.xx
57	9,494	1,348			Comienza Zona de Control	07:37:59,62
57	9,5xx					07:38:xx.xx
57	10,1xx					07:38:xx.xx
57	10,8xx					07:39:xx.xx

Vel	Distancia Total	Distancia Parcial	Dirección y Ubicación de la Referencia	Referencia	Información	Hora de Carrera
57	11,6xx					07:40:xx.xx
57	12,2xx					07:40:xx.xx
57	12,5xx					07:41:xx.xx
57	13,3xx					07:42:xx.xx
57	14,xxx			<b>Cambie la Velocidad A 67 KPH</b>	<b>A LA HORA</b>	07:42:20,00
67	15,2xx					07:43:xx.xx

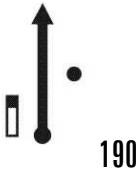











# 11o. Gran Premio del Uruguay Etapa 5

Hoja 52

Vel	Distancia Total	Distancia Parcial	Dirección y Ubicación de la Referencia	Referencia	Información	Hora de Carrera
67	15,9xx					07:44:xx.xx
67	16,4xx					07:44:xx.xx
67	17,5xx				<b>Fin Zona de Control</b>	07:45:xx.xx
67	17,9xx			 Ruta 23		07:46:xx.xx
67	18,9xx		 191	<div>I Cortinas 40 Mal Abrigo 67 San José 100</div>		07:47:xx.xx
67	0,000		 191	<div>I Cortinas 40 Mal Abrigo 67 San José 100</div>	<b>Comienza PC 48</b>	07:51:00,00

# 11o. Gran Premio del Uruguay Etapa 5

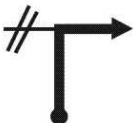








Hoja 53

Vel	Distancia Total	Distancia Parcial	Dirección y Ubicación de la Referencia	Referencia	Información	Hora de Carrera
80	1,865	1,865				07:52:23,93
80	4,223	2,358				07:54:10,04
80	6,054	1,831				07:55:32,43
80	8,069	2,015				07:57:03,11
80	9,758	1,689				07:58:19,11
77	12,008	2,250			Comienza Zona de Control	08:00:04,30



# 11o. Gran Premio del Uruguay Etapa 5

Hoja 55

Vel	Distancia Total	Distancia Parcial	Dirección y Ubicación de la Referencia	Referencia	Información	Hora de Carrera
45	39,8xx			Hacia Cardona		08:21:xx.xx
45	40,5xx					08:22:xx.xx
75	55,8xx		 122			08:34:xx.xx
45	56,0xx			 Por balasto		08:35:xx.xx
45	56,4xx					08:35:xx.xx
45				PC de balasto Uso obligatorio de Casco de seguridad		















# 11o. Gran Premio del Uruguay Etapa 5

Hoja 58

Vel	Distancia Total	Distancia Parcial	Dirección y Ubicación de la Referencia	Referencia	Información	Hora de Carrera
67	8,1xx					08:46:xx.xx
67	8,3xx					08:46:xx.xx
67	9,2xx					08:47:xx.xx
67	10,207	2,142				08:48:08,44
67	10,3xx					08:48:xx.xx
67	11,0xx					08:48:xx.xx



















# 11o. Gran Premio del Uruguay Etapa 5

Hoja 64

Vel	Distancia Total	Distancia Parcial	Dirección y Ubicación de la Referencia	Referencia	Información	Hora de Carrera
45	47,1xx					09:22:xx.xx
45	47,2xx					09:23:xx.xx
45	47,4xx					09:23:xx.xx
45				Atención!! Zona poblada y con lomadas		
45	49,9xx					09:26:xx.xx
65	52,2xx			A 500 m Empalme con R 1		09:28:xx.xx







