



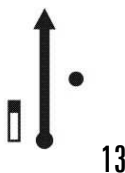















12o. Gran Premio del Uruguay Etapa 2









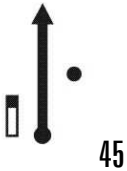



Hoja 2

Vel	Distancia Total	Distancia Parcial	Dirección y Ubicación de la Referencia	Referencia	Información	Hora de Carrera
71	2,209	2,209				00:11:52,01
71	3,8xx			Ao. La Paloma Angosto		00:13:xx.xx
71	4,921	2,712		Montevideo 225 Rocha 17 Punta del Este 115		00:14:09,52
71	7,664	2,743				00:16:28,60
71	10,247	2,583				00:18:39,57
71	12,259	2,012			Fin Control de Odómetros	00:20:21,58

Vel	Distancia Total	Distancia Parcial	Dirección y Ubicación de la Referencia	Referencia	Información	Hora de Carrera
45	25,1xx			Hacia Ruta 15		00:33:xx.xx
45	25,6xx					00:33:xx.xx
45				Zona Suburbana		
45	29,0xx		 34			00:38:xx.xx
45	0,000		 34		Comienza PC 11	00:43:00,00
67	1,743	1,743	 36			00:44:33,65


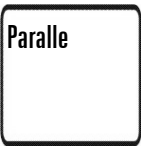










12o. Gran Premio del Uruguay Etapa 2

Hoja 5

Vel	Distancia Total	Distancia Parcial	Dirección y Ubicación de la Referencia	Referencia	Información	Hora de Carrera
67	3,345	1,602				00:45:59,73
67	5,226	1,881				00:47:40,80
67	6,863	1,637				00:49:08,76
67	8,862	1,999				00:50:56,17
71	10,559	1,697			Comienza Zona de Control	00:52:22,22
71	17,4xx					00:58:xx.xx

12o. Gran Premio del Uruguay Etapa 2







Hoja 6

Vel	Distancia Total	Distancia Parcial	Dirección y Ubicación de la Referencia	Referencia	Información	Hora de Carrera
67	27,6xx				Fin Zona de Control	01:07:xx.xx
45	29,9xx					01:10:xx.xx
45	0,000				Comienza PC 12	01:13:00,00
66	1,094	1,094				01:13:59,67
66	2,715	1,621				01:15:28,09
66	4,998	2,283				01:17:32,62

Vel	Distancia Total	Distancia Parcial	Dirección y Ubicación de la Referencia	Referencia	Información	Hora de Carrera
66	7,080	2,082				01:19:26,18
66	8,756	1,676				01:20:57,60
66	10,468	1,712			Comienza Zona de Control	01:22:30,98
71	13,8xx					01:25:xx.xx
66	16,4xx					01:27:xx.xx
71	18,4xx				Fin Zona de Control	01:29:xx.xx







12o. Gran Premio del Uruguay Etapa 2

Hoja 8

Vel	Distancia Total	Distancia Parcial	Dirección y Ubicación de la Referencia	Referencia	Información	Hora de Carrera
60	19,2xx			Velazquez		01:30:xx.xx
45	19,5xx					01:30:xx.xx
45	19,6xx					01:30:xx.xx
45				Zona de Lomadas		
45	20,6xx			Ao. Sarandí		01:32:xx.xx
45	22,5xx		 87			01:34:xx.xx


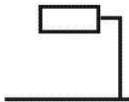








12o. Gran Premio del Uruguay Etapa 2










Hoja 9

Vel	Distancia Total	Distancia Parcial	Dirección y Ubicación de la Referencia	Referencia	Información	Hora de Carrera
70	27,3xx			Hacia Lascano		01:38:xx.xx
70				Atención!! Ruta poceada		
70	33,4xx					01:43:xx.xx
70	40,1xx			A Ruta 8 Pueblo Colon		01:49:xx.xx
70	51,3xx			Cebollati 80 Lascano 14 Chuy 129		01:59:xx.xx
70	60,5xx			Cebollati 70 Lascano 4 Chuy 89		02:07:xx.xx

12o. Gran Premio del Uruguay Etapa 2













Hoja 10

Vel	Distancia Total	Distancia Parcial	Dirección y Ubicación de la Referencia	Referencia	Información	Hora de Carrera
70	63,0xx			 Lascano		02:09:xx.xx
50	63,2xx			 Ancap		02:09:xx.xx
50	0,000			 Ancap	Control Sello Rotary	02:10:00,00
50	0,1xx					02:10:xx.xx
50	0,3xx			Hacia Treinta y Tres		02:10:xx.xx
50	1,4xx			 260		02:11:xx.xx

Vel	Distancia Total	Distancia Parcial	Dirección y Ubicación de la Referencia	Referencia	Información	Hora de Carrera
40				Zona Poblada		
40	10,6xx					02:22:xx.xx
60	13,8xx			 276		02:25:xx.xx
75	36,7xx			Hacia Treinta y Tres José P. Varela	Control Sello Rotary	02:44:xx.xx
60	38,9xx			 María Albina		02:46:xx.xx
60	0,000			 María Albina	Comienza PC 13	02:54:00,00





12o. Gran Premio del Uruguay Etapa 2

Hoja 13

Vel	Distancia Total	Distancia Parcial	Dirección y Ubicación de la Referencia	Referencia	Información	Hora de Carrera
85	1,313	1,313		 260		02:54:55,61
85	3,083	1,770				02:56:10,57
85	4,874	1,791	 263			02:57:26,43
85	7,242	2,368	 266			02:59:06,72
81	9,254	2,012				03:00:36,14
81	11,360	2,106		 270	Comienza Zona de Control	03:02:09,74







12o. Gran Premio del Uruguay Etapa 2

Hoja 15

Vel	Distancia Total	Distancia Parcial	Dirección y Ubicación de la Referencia	Referencia	Información	Hora de Carrera
45	24,8xx			Río Olimar		03:13:xx.xx
45	26,0xx			 Ancap		03:14:xx.xx
45				Reabastecimiento Dispone de 15 minutos		
45				Regule su carga de combustible en 150 Kms Neutralización		
45	26,139			Hacia Centro Por doble Via		03:30:00,00
40				Treinta y Tres Capital del Dpto. de Treinta y Tres		

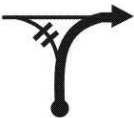

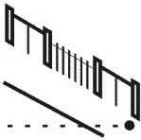

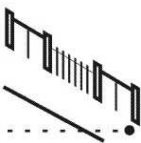



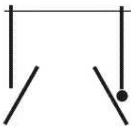

12o. Gran Premio del Uruguay Etapa 2

Hoja 17

Vel	Distancia Total	Distancia Parcial	Dirección y Ubicación de la Referencia	Referencia	Información	Hora de Carrera
40	27,6xx			Por Gral. J. A. Lavalleja		03:32:xx.xx
40	27,9xx					03:32:xx.xx
40	28,2xx					03:33:xx.xx
40	28,4xx					03:33:xx.xx
40	28,5xx					03:33:xx.xx
40	28,6xx					03:33:xx.xx









12o. Gran Premio del Uruguay Etapa 2

Hoja 19

Vel	Distancia Total	Distancia Parcial	Dirección y Ubicación de la Referencia	Referencia	Información	Hora de Carrera
40	29,0xx			Hacia Isla Patrulla		03:34:xx.xx
40	31,2xx					03:37:xx.xx
40	0,000				Comienza Control de Odómetros	03:42:00,00
65	1,853	1,853				03:43:42,63
65	3,571	1,718				03:45:17,78
65	3,7xx					03:45:xx.xx








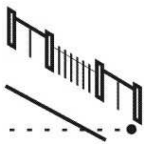

12o. Gran Premio del Uruguay Etapa 2

Hoja 20

Vel	Distancia Total	Distancia Parcial	Dirección y Ubicación de la Referencia	Referencia	Información	Hora de Carrera
65	4,026	0,455				03:45:42,98
65	5,828	1,802			Fin Control de Odómetros	03:47:22,78
65	7,0xx					03:48:xx.xx
65				PC de Balasto Uso Obligatorio de Casco de Seguridad		
65				PC Isla Patulla 1		
65	0,000				Comienza PC 14	03:53:00,00









12o. Gran Premio del Uruguay Etapa 2

Hoja 21

Vel	Distancia Total	Distancia Parcial	Dirección y Ubicación de la Referencia	Referencia	Información	Hora de Carrera
57	0,2xx					03:53:xx.xx
57	1,683	1,683				03:54:46,29
57	1,8xx					03:54:xx.xx
57	3,353	1,670				03:56:31,77
57	5,300	1,947				03:58:34,74
57	7,036	1,736				04:00:24,38







12o. Gran Premio del Uruguay Etapa 2

Hoja 23

Vel	Distancia Total	Distancia Parcial	Dirección y Ubicación de la Referencia	Referencia	Información	Hora de Carrera
61	10,7xx			 Bajada		04:04:xx.xx
61	11,0xx			 Bajada		04:04:xx.xx
61	11,596	1,648			Comienza Zona de Control	04:04:58,35
61	12,6xx					04:06:xx.xx
61	13,8xx					04:07:xx.xx
61	14,xxx			Cambie la Velocidad A 65 KPH	A LA HORA	04:07:22,00








12o. Gran Premio del Uruguay Etapa 2

Hoja 25

Vel	Distancia Total	Distancia Parcial	Dirección y Ubicación de la Referencia	Referencia	Información	Hora de Carrera
57	19,3xx					04:12:xx.xx
57	19,9xx					04:13:xx.xx
57	21,3xx					04:14:xx.xx
57	22,3xx					04:15:xx.xx
57	22,5xx					04:15:xx.xx
57	23,4xx					04:16:xx.xx







12o. Gran Premio del Uruguay Etapa 2

Hoja 26

Vel	Distancia Total	Distancia Parcial	Dirección y Ubicación de la Referencia	Referencia	Información	Hora de Carrera
57	23,8xx					04:17:xx.xx
57	24,1xx					04:17:xx.xx
57	24,3xx					04:17:xx.xx
57	25,6xx				Fin Zona de Control	04:19:xx.xx
57	25,7xx					04:19:xx.xx
57	26,5xx			<div>Atención Zona de Lomadas</div>		04:20:xx.xx







12o. Gran Premio del Uruguay Etapa 2









Hoja 27

Vel	Distancia Total	Distancia Parcial	Dirección y Ubicación de la Referencia	Referencia	Información	Hora de Carrera
40	26,6xx					04:20:xx.xx
40	26,9xx			Por bitumen		04:20:xx.xx
40	27,1xx					04:20:xx.xx
40	27,1xx					04:21:xx.xx
40	27,2xx					04:21:xx.xx
40	27,5xx			Por bitumen		04:21:xx.xx

12o. Gran Premio del Uruguay Etapa 2








Hoja 28










Vel	Distancia Total	Distancia Parcial	Dirección y Ubicación de la Referencia	Referencia	Información	Hora de Carrera
40	27,6xx					04:21:xx.xx
40	27,6xx					04:21:xx.xx
40	28,2xx					04:22:xx.xx
40				PC de balasto Uso obligatorio de Casco de Seguridad		
40				PC Isla Patrulla 2		
40	0,000				Comienza PC 15	04:27:00,00

Vel	Distancia Total	Distancia Parcial	Dirección y Ubicación de la Referencia	Referencia	Información	Hora de Carrera
57	1,112	1,112				04:28:10,23
57	1,2xx					04:28:xx.xx
57	1,8xx					04:28:xx.xx
57	2,7xx					04:29:xx.xx
57	3,0xx					04:30:xx.xx
57	3,389	2,277				04:30:34,04

12o. Gran Premio del Uruguay Etapa 2







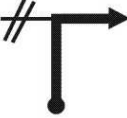

Hoja 31

Vel	Distancia Total	Distancia Parcial	Dirección y Ubicación de la Referencia	Referencia	Información	Hora de Carrera
57	6,5xx					04:33:xx.xx
57	6,7xx					04:34:xx.xx
57	7,1xx					04:34:xx.xx
57	7,751	2,316				04:35:09,54
57	7,8xx					04:35:xx.xx
57	8,2xx					04:35:xx.xx

Vel	Distancia Total	Distancia Parcial	Dirección y Ubicación de la Referencia	Referencia	Información	Hora de Carrera
57	8,8xx			En subida		04:36:xx.xx
57	9,432	1,681				04:36:55,71
57	11,025	1,593			Comienza Zona de Control	04:38:36,32
57	14,3xx					04:42:xx.xx
57	14,6xx					04:42:xx.xx
57	15,2xx					04:43:xx.xx








12o. Gran Premio del Uruguay Etapa 2

Hoja 35

Vel	Distancia Total	Distancia Parcial	Dirección y Ubicación de la Referencia	Referencia	Información	Hora de Carrera
65	24,1xx					04:51:xx.xx
65	24,4xx					04:51:xx.xx
65	24,6xx					04:52:xx.xx
65	25,4xx					04:52:xx.xx
65	30,1xx				Fin Zona de Control	04:57:xx.xx
65	30,3xx					04:57:xx.xx













12o. Gran Premio del Uruguay Etapa 2













Hoja 36









Vel	Distancia Total	Distancia Parcial	Dirección y Ubicación de la Referencia	Referencia	Información	Hora de Carrera
65				Atención!! Ruta Poceada		
65	41,3xx			 326		05:07:xx.xx
65	42,0xx			 Angosto		05:08:xx.xx
65	46,2xx			 Angosto		05:12:xx.xx
65	53,2xx			<div>Cerro de las Cuentas</div>		05:18:xx.xx
65				Baje velocidad para cruzar Cerro de las Cuentas		

12o. Gran Premio del Uruguay Etapa 2

Hoja 38






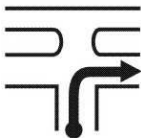

Vel	Distancia Total	Distancia Parcial	Dirección y Ubicación de la Referencia	Referencia	Información	Hora de Carrera
45	70,9xx			 Ancap		05:36:xx.xx
45	71,8xx					05:37:xx.xx
45	0,000				Comienza PC 16	05:40:00,00
74	0,980	0,980	 358			05:40:47,68
74	2,725	1,745	 360			05:42:12,57
74	4,485	1,760	 360			05:43:38,19

Vel	Distancia Total	Distancia Parcial	Dirección y Ubicación de la Referencia	Referencia	Información	Hora de Carrera
74	6,690	2,205		 364		05:45:25,46
74	8,664	1,974		 366		05:47:01,49
71	9,852	1,188			Comienza Zona de Control	05:48:01,73
71	14,8xx		 372			05:52:xx.xx
74	18,6xx			 376		05:55:xx.xx
71	20,0xx				Fin Zona de Control	05:56:xx.xx

Vel	Distancia Total	Distancia Parcial	Dirección y Ubicación de la Referencia	Referencia	Información	Hora de Carrera
60	20,3xx			Hacia Melo		05:56:xx.xx
60	20,8xx					05:57:xx.xx
80	33,6xx					06:06:xx.xx
45	34,8xx					06:08:xx.xx
45	35,5xx					06:09:xx.xx
45	36,7xx			Ao. Conventos		06:11:xx.xx








12o. Gran Premio del Uruguay Etapa 2

Hoja 44













Vel	Distancia Total	Distancia Parcial	Dirección y Ubicación de la Referencia	Referencia	Información	Hora de Carrera
45	3,8xx					07:35:xx.xx
45	4,3xx			 Esso		07:36:xx.xx
45	4,5xx					07:36:xx.xx
45	4,9xx					07:37:xx.xx
45	5,1xx					07:37:xx.xx
45	5,3xx			Ao. Conventos		07:37:xx.xx











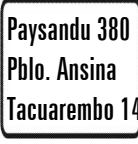
12o. Gran Premio del Uruguay Etapa 2

Hoja 45

Vel	Distancia Total	Distancia Parcial	Dirección y Ubicación de la Referencia	Referencia	Información	Hora de Carrera
45	6,4xx					07:39:xx.xx
45	6,8xx			Angosto		07:39:xx.xx
45	7,2xx			Angosto		07:40:xx.xx
45	8,6xx					07:42:xx.xx
80	9,6xx					07:42:xx.xx
80	11,2xx			Hacia Tacuarembó		07:44:xx.xx







Vel	Distancia Total	Distancia Parcial	Dirección y Ubicación de la Referencia	Referencia	Información	Hora de Carrera
80	21,8xx					07:52:xx.xx
80	22,1xx			Paysandu 418 Tacuarembó 180		07:52:xx.xx
80	0,000			Paysandu 418 Tacuarembó 180		07:55:00,00
86	1,814	1,814				07:56:15,93
86	4,021	2,207				07:57:48,32
86	5,838	1,817				07:59:04,38

Vel	Distancia Total	Distancia Parcial	Dirección y Ubicación de la Referencia	Referencia	Información	Hora de Carrera
86	8,188	2,350	 409			08:00:42,75
86	10,2xx		 407			08:02:xx.xx
86	0,000		 407		Comienza PC 17	08:05:00,00
83	1,323	1,323				08:05:57,38
83	3,460	2,137	 403			08:07:30,07
83	5,328	1,868				08:08:51,09

Vel	Distancia Total	Distancia Parcial	Dirección y Ubicación de la Referencia	Referencia	Información	Hora de Carrera
83	7,479	2,151		 399		08:10:24,39
83	9,486	2,007		 397		08:11:51,44
86	11,811	2,325	 395		Comienza Zona de Control	08:13:28,77
86	13,9xx					08:14:xx.xx
83	17,7xx					08:17:xx.xx
83	26,4xx					08:23:xx.xx







12o. Gran Premio del Uruguay Etapa 2












Hoja 51

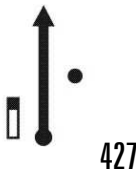





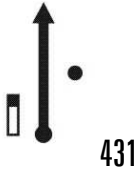

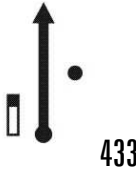

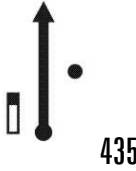

Vel	Distancia Total	Distancia Parcial	Dirección y Ubicación de la Referencia	Referencia	Información	Hora de Carrera
50				Atención!! Ruta poceada		
50	73,6xx			 333		09:08:xx.xx
40				Atención!! Tramo en mal estado		
40	77,4xx		 329			09:14:xx.xx
40				Dispone de Tiempo adicional		
40	0,000		 329		Comienza PC 18	09:20:00,00

12o. Gran Premio del Uruguay Etapa 2

Hoja 56

Vel	Distancia Total	Distancia Parcial	Dirección y Ubicación de la Referencia	Referencia	Información	Hora de Carrera
45	95,4xx					10:43:xx.xx
45	95,8xx			Por 25 de Mayo		10:44:xx.xx
45	95,9xx			Plaza 19 de Abril		10:44:xx.xx
45	96,4xx			Plaza Colón	Control Sello Rotary	10:45:xx.xx
45	96,7xx			Por Ortiz y Ayala		10:45:xx.xx
45	97,6xx			Hacia Doble Vía		10:46:xx.xx






Vel	Distancia Total	Distancia Parcial	Dirección y Ubicación de la Referencia	Referencia	Información	Hora de Carrera
86	3,248	1,680				11:14:15,96
86	4,7xx					11:15:xx.xx
86	5,271	2,023				11:15:40,65
86	7,135	1,864				11:16:58,67
83	10,702	3,567	 406		Comienza Zona de Control	11:19:33,38
83	14,3xx		 410	 410		11:22:xx.xx

Vel	Distancia Total	Distancia Parcial	Dirección y Ubicación de la Referencia	Referencia	Información	Hora de Carrera
60	31,4xx					11:35:xx.xx
60	0,000				Comienza PC 20	11:40:00,00
87	1,133	1,133				11:40:46,88
87	4,004	2,871				11:42:45,68
87	6,460	2,456				11:44:27,31
87	8,349	1,889				11:45:45,48

Vel	Distancia Total	Distancia Parcial	Dirección y Ubicación de la Referencia	Referencia	Información	Hora de Carrera
60	31,9xx					12:02:xx.xx
85	60,4xx			Aduana		12:22:xx.xx
85	68,0xx					12:28:xx.xx
60	68,8xx					12:28:xx.xx
45	70,3xx					12:31:xx.xx
45	71,6xx			Hacia Ancap		12:32:xx.xx








12o. Gran Premio del Uruguay Etapa 2

Hoja 64

Vel	Distancia Total	Distancia Parcial	Dirección y Ubicación de la Referencia	Referencia	Información	Hora de Carrera
45	72,2xx			Por Presidente Viera		12:33:xx.xx
45				Rivera Capital del Dpto. de Rivera		
45	73,0xx			Por Sarandí		12:34:xx.xx
45	73,3xx			Plaza		12:35:xx.xx
45	73,9xx			Plaza	Control Sello Rotary	12:35:xx.xx
45	73,9xx			Plaza	Control Horario Nº 3	12:36:00,00













Alternativo Etapa 2 GPU 2015

Hoja 1

Vel	Distancia Total	Distancia Parcial	Dirección y Ubicación de la Referencia	Referencia	Información	Hora de Carrera
40	28,879					03:34:00,00
40				Continúa del renglón 1 de la pagina 18		
40	29,1xx			Hacia Melo Por Ruta 8		03:34:xx.xx
60	30,0xx					03:35:xx.xx
60	33,5xx		 291			03:38:xx.xx
60	0,000		 291		Comienza PC 14A	03:45:00,00













Alternativo Etapa 2 GPU 2015

Hoja 3

Vel	Distancia Total	Distancia Parcial	Dirección y Ubicación de la Referencia	Referencia	Información	Hora de Carrera
81	12,8xx			 304		03:54:xx.xx
78	18,8xx			 310		03:59:xx.xx
81	22,9xx		 314			04:02:xx.xx
78	26,9xx		 318		Fin Zona de Control	04:05:xx.xx
78	31,1xx		 322			04:08:xx.xx
78	0,000		 322		Comienza PC 15A	04:12:00,00

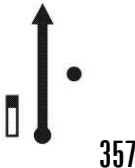





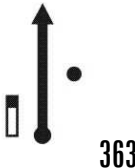

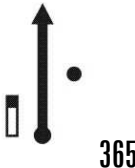

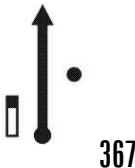

Alternativo Etapa 2 GPU 2015









Hoja 5

Vel	Distancia Total	Distancia Parcial	Dirección y Ubicación de la Referencia	Referencia	Información	Hora de Carrera
81	13,1xx			 Angosto		04:21:xx.xx
81	14,4xx			 336		04:22:xx.xx
84	20,4xx			 342		04:26:xx.xx
81	28,1xx		 349		Fin Zona de Control	04:32:xx.xx
81	34,1xx		 355			04:36:xx.xx
81	0,000		 355		Comienza PC 16A	04:40:00,00

Alternativo Etapa 2 GPU 2015

Hoja 6

Vel	Distancia Total	Distancia Parcial	Dirección y Ubicación de la Referencia	Referencia	Información	Hora de Carrera
81	2,033	2,033				04:41:30,36
81	4,244	2,211				04:43:08,62
81	6,230	1,986				04:44:36,89
81	7,938	1,708				04:45:52,80
81	9,914	1,976				04:47:20,62
78	12,249	2,335			Comienza Zona de Control	04:49:08,39

Vel	Distancia Total	Distancia Parcial	Dirección y Ubicación de la Referencia	Referencia	Información	Hora de Carrera
78	38,0xx					05:08:xx.xx
45	38,3xx					05:09:xx.xx
45	38,8xx					05:09:xx.xx
45	40,3xx			Ingreso a Bvar. Mata		05:11:xx.xx
45	41,8xx					05:13:xx.xx
45	42,1xx			 Ancap		05:14:xx.xx

Alternativo Etapa 2 GPU 2015

Hoja 10

Vel	Distancia Total	Distancia Parcial	Dirección y Ubicación de la Referencia	Referencia	Información	Hora de Carrera
45				Continúa en Hoja 42 renglón 3 de Libro original		