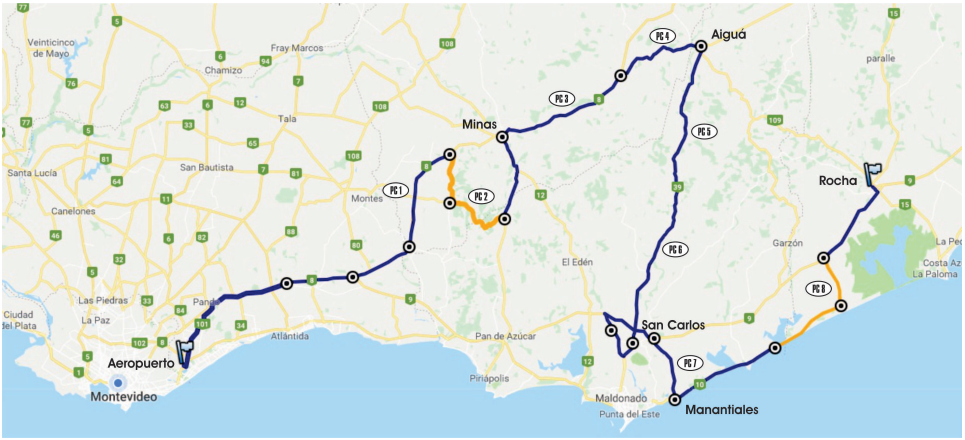
Recorido de la Etapa

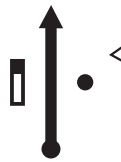
Etapa 1



Montevideo - Rocha

Resumen Etapa 1						
Tiempo Neutraliz	**Lugar**	**Control Horario**	**Km Parcial**	**PC**	**Km**	**Km Total**
	Montevideo		0			0
	Solis de Mataojo		66,6			
			31,9	1	22,1	
	Minas		42,2	2	21,2	
00:15			**140,7**			**140,7**
			34,5	3	25,6	
	Aigua		25,8	4	17,9	
			27,3	5	26,2	
			27,6	6	27,6	
	Est. Los Ceibos		23,8			
01:10			**139**			**279,7**
	San Carlos		11			
00:15			**11**			**290,7**
	Laguna Garzón		57,5	7	12,1	
	Rocha	2	42,1	8	20,7	
			99,6			**390,3**

Nomenclatura de Hoja de Ruta.

Vel.	Dist. Total	Dist. Parcial	Dirección y Ubicación de la Referencia	Referencia	Información	Hora de Carrera H - M - S - 1/100
				Referencia antes del km. XX		
				Referencia después del km. XX		
				Referencia antes del km. XX ubicado a la izquierda.		
				Referencia frente al km. XX ubicado a la izquierda.		
				Referencia después del km. XX ubicado a la izquierda.		
				Referencia junto al km. XX		

Indicadores de Velocidad Máxima

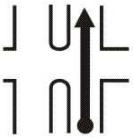
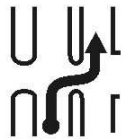
Deben respetarse los indicadores de Velocidad Máxima en todo el recorrido de la competencia.

El Libro de Ruta indica los movimientos de velocidad a realizar en cada cartel indicador de Velocidad Máxima, pero pueden existir indicadores instalados después de realizada la medición de la ruta de la competencia, deben respetarse.

Indicadores de Escuela

Los indicadores de escuela deben respetarse en la Etapa 3B y en la Etapa 4 que es cuando comienzan las clases.

Largada Rampa GPU 2018 — Hoja N° 1

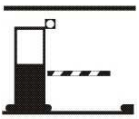

Vel	Distancia Total	Distancia Parcial	Dirección y Ubicación de la Referencia	Referencia	Información	Hora de Carrera
45				Hotel Cottage		
45	0,000			Rampa de Largada	**Largada**	00:00:00,00
45	1,9xx			Subida de Coimbra		00:02:xx.xx
45	2,2xx			Cruza Av. Gral Paz		00:02:xx.xx
45	4,8xx			Por Rambla Concepción del Uruguay	**Control Horario N° 1**	00:20:00,00
45				**La Etapa 1 se larga En el Aeropuerto Internacional en la Rampa de Partidas**		

Largada Rampa GPU 2018


Hoja N° 2

Vel	Distancia Total	Distancia Parcial	Dirección y Ubicación de la Referencia	Referencia	Información	Hora de Carrera
45				El 1er. auto Larga a las 8 Horas		
45				El Parque Cerrado previo Abrirá a las 7 Horas		

15a Edicion Gran Premio del Uruguay 2018 Etapa 1 — Hoja N° 1

Vel	Distancia Total	Distancia Parcial	Dirección y Ubicación de la Referencia	Referencia	Información	Hora de Carrera
40	0,000			Rampa Aeropuerto	**Largada**	00:00:00,00
40	0,2xx					00:00:xx.xx
40	0,4xx					00:00:xx.xx
40	0,5xx			Hacia El Este		00:00:xx.xx
40	0,9xx			Subir a ruta		00:01:xx.xx
40	1,2xx					00:01:xx.xx

15a Edicion Gran Premio del Uruguay 2018 Etapa 1 — Hoja N° 2

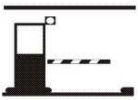
Vel	Distancia Total	Distancia Parcial	Dirección y Ubicación de la Referencia	Referencia	Información	Hora de Carrera
40	1,4xx			 Hacia Pando		00:02:xx.xx
40	2,8xx			 Hacia Pando		00:04:xx.xx
40				**Atención!!** **Varios Semáforos**		
40	3,0xx			Hacia Pando		00:04:xx.xx
40	5,5xx			Atencion 60 Peatones		00:08:xx.xx
60	9,8xx					00:12:xx.xx

15a Edicion Gran Premio del Uruguay 2018 Etapa 1 — Hoja N° 3

Vel	Distancia Total	Distancia Parcial	Dirección y Ubicación de la Referencia	Referencia	Información	Hora de Carrera
60	11,7xx					00:14:xx.xx
60	13,1xx			Hacia Minas		00:15:xx.xx
60	15,0xx			A Ruta 8 Minas		00:17:xx.xx
60	16,5xx			Hacia Minas		00:19:xx.xx
60	17,5xx			Ao. Pando		00:20:xx.xx
60	22,1xx					00:24:xx.xx

15a Edicion Gran Premio del Uruguay 2018 Etapa 1						Hoja N° 4
Vel	Distancia Total	Distancia Parcial	Dirección y Ubicación de la Referencia	Referencia	Información	Hora de Carrera
60	22,5xx					00:25:xx.xx
45	22,8xx					00:25:xx.xx
45	23,3xx					00:26:xx.xx
45	23,6xx					00:26:xx.xx
60	26,4xx					00:29:xx.xx
70	30,7xx			Hacia Minas		00:33:xx.xx

15a Edicion Gran Premio del Uruguay 2018 Etapa 1 — Hoja N° 5

Vel	Distancia Total	Distancia Parcial	Dirección y Ubicación de la Referencia	Referencia	Información	Hora de Carrera
70	33,8xx					00:35:xx.xx
45	34,7xx			 Peaje $ 90		00:37:xx.xx
45	36,9xx		 52			00:40:xx.xx
45				Recordar que en el Control de Odómetros rige la misma reglamentación que en la Largada del PC		
45	0,000		 52		Comienza Control de Odómetros	00:55:00,00
88	2,231	2,231	 54			00:56:31,27

15a Edicion Gran Premio del Uruguay 2018 Etapa 1						Hoja N° 6
Vel	Distancia Total	Distancia Parcial	Dirección y Ubicación de la Referencia	Referencia	Información	Hora de Carrera
88	3,623	1,392		 56		00:57:28,21
88	5,623	2		 58		00:58:50,03
88	7,454	1,831	 60			01:00:04,94
88	10,129	2,675	 62		Fin Control de Odómetros	01:01:54,37
45	12,8xx			Hacia Minas		01:05:xx.xx
45	14,8xx					01:08:xx.xx

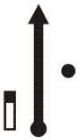

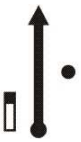
15a Edicion Gran Premio del Uruguay 2018 Etapa 1 — Hoja N° 7

Vel	Distancia Total	Distancia Parcial	Dirección y Ubicación de la Referencia	Referencia	Información	Hora de Carrera
45	0,000				Continúa Control de Odómetros	01:12:00,00
84	2,343	2,343				01:13:40,41
84	4,909	2,566				01:15:30,39
84	6,674	1,765				01:16:46,03
84	8,238	1,564				01:17:53,06
84	10,245	2,007			Fin Control de Odómetros	01:19:19,07

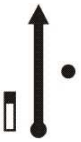
15a Edicion Gran Premio del Uruguay 2018 Etapa 1 — Hoja N° 8

Vel	Distancia Total	Distancia Parcial	Dirección y Ubicación de la Referencia	Referencia	Información	Hora de Carrera
84	11,8xx					01:20:xx.xx
45	12,2xx					01:21:xx.xx
45				Atención!! Zona Poblada y con lomadas		
45	13,7xx			 Ancap		01:23:xx.xx
45	13,8xx					01:23:xx.xx
45	14,8xx					01:24:xx.xx

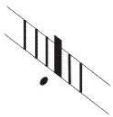
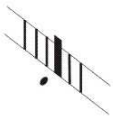
15a Edicion Gran Premio del Uruguay 2018 Etapa 1 — Hoja N° 9

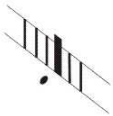
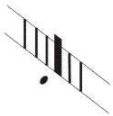
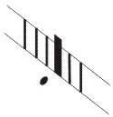
Vel	Distancia Total	Distancia Parcial	Dirección y Ubicación de la Referencia	Referencia	Información	Hora de Carrera
45	0,000		 82		Comienza PC 1	01:31:00,00
84	1,267	1,267	 83			01:31:54,30
84	2,978	1,711	 85			01:33:07,63
84	4,788	1,81				01:34:25,20
84	6,006	1,218		 88		01:35:17,40
88	7,165	1,159	 89			01:36:04,81

15a Edicion Gran Premio del Uruguay 2018 Etapa 1 — Hoja N° 10

Vel	Distancia Total	Distancia Parcial	Dirección y Ubicación de la Referencia	Referencia	Información	Hora de Carrera
88	8,4xx		 90			01:36:xx.xx
88				Bajar a 60 para pasar cruce de caminos luego recupere		
88	9,652	2,487				01:37:46,55
88	11,236	1,584	 93		Comienza Zona de Control	01:38:51,35
88	16,5xx					01:42:xx.xx
84	20,0xx			 102		01:44:xx.xx

15a Edicion Gran Premio del Uruguay 2018 Etapa 1 — Hoja N° 11

Vel	Distancia Total	Distancia Parcial	Dirección y Ubicación de la Referencia	Referencia	Información	Hora de Carrera
88	22,1xx		 104		Fin Zona de Control	01:46:xx.xx
88	22,xxx			Cambie la Velocidad A 45 KPH	A LA HORA	01:46:30,00
45	22,9xx		 105			01:47:xx.xx
45	23,4xx			 Seguir por balasto		01:48:xx.xx
45	23,6xx					01:48:xx.xx
45	0,000				Comienza Control de Odómetros	01:53:00,00

15a Edicion Gran Premio del Uruguay 2018 Etapa 1						Hoja N° 12
Vel	Distancia Total	Distancia Parcial	Dirección y Ubicación de la Referencia	Referencia	Información	Hora de Carrera
52	0,942	0,942				01:54:05,22
52	2,480	1,538				01:55:51,69
52	3,8xx			Buen Estado		01:57:xx.xx
52	4,432	1,952				01:58:06,83
52	4,5xx					01:58:xx.xx
52	6,4xx					02:00:xx.xx

15a Edicion Gran Premio del Uruguay 2018 Etapa 1 — Hoja N° 13

Vel	Distancia Total	Distancia Parcial	Dirección y Ubicación de la Referencia	Referencia	Información	Hora de Carrera
52	6,726	2,294			**Fin Control de Odómetros**	02:00:45,65
52	7,3xx					02:01:xx.xx
52	7,4xx					02:01:xx.xx
52	7,7xx			En bajada		02:01:xx.xx
52	8,2xx					02:02:xx.xx

PC 2 La Panorámica

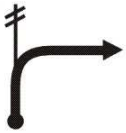


PC de balasto uso obligatorio

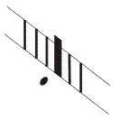
de Casco de Seguridad

Velocidad	Hora de Carrera
55	02:09:00


15a Edicion Gran Premio del Uruguay 2018 Etapa 1 — Hoja N° 15

Vel	Distancia Total	Distancia Parcial	Dirección y Ubicación de la Referencia	Referencia	Información	Hora de Carrera
52	0,000				Comienza PC 2	02:09:00,00
55	0,2xx					02:09:xx.xx
55	1,0xx					02:10:xx.xx
55	1,299	1,299				02:10:25,03
55	1,4xx					02:10:xx.xx
55	1,5xx					02:10:xx.xx

15a Edicion Gran Premio del Uruguay 2018 Etapa 1 — Hoja N° 16

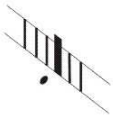
Vel	Distancia Total	Distancia Parcial	Dirección y Ubicación de la Referencia	Referencia	Información	Hora de Carrera
55	2,2xx					02:11:xx.xx
55	2,7xx					02:11:xx.xx
55	2,9xx					02:12:xx.xx
55	3,2xx					02:12:xx.xx
55	3,298	1,999				02:12:35,87
55	3,5xx					02:12:xx.xx

15a Edicion Gran Premio del Uruguay 2018 Etapa 1 — Hoja N° 17

Vel	Distancia Total	Distancia Parcial	Dirección y Ubicación de la Referencia	Referencia	Información	Hora de Carrera
55	3,8xx					02:13:xx.xx
55	3,9xx					02:13:xx.xx
55	4,920	1,622				02:14:22,04
55	5,3xx					02:14:xx.xx
55	5,8xx					02:15:xx.xx
55	6,1xx					02:15:xx.xx

15a Edicion Gran Premio del Uruguay 2018 Etapa 1 — Hoja N° 18

Vel	Distancia Total	Distancia Parcial	Dirección y Ubicación de la Referencia	Referencia	Información	Hora de Carrera
55	7,293	2,373				02:16:57,36
55	8,5xx					02:18:xx.xx
55	8,754	1,461				02:18:32,99
55	8,8xx					02:18:xx.xx
55	9,1xx					02:18:xx.xx
55	9,3xx					02:19:xx.xx

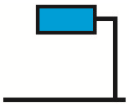
15a Edicion Gran Premio del Uruguay 2018 Etapa 1						Hoja N° 19
Vel	Distancia Total	Distancia Parcial	Dirección y Ubicación de la Referencia	Referencia	Información	Hora de Carrera
55	9,708	0,954			Comienza Zona de Control	02:19:35,43
55	10,5xx					02:20:xx.xx
55	10,9xx					02:20:xx.xx
55	11,6xx					02:21:xx.xx
55	11,9xx					02:22:xx.xx
55	11,9xx					02:22:xx.xx

15a Edicion Gran Premio del Uruguay 2018 Etapa 1						Hoja N° 20
Vel	**Distancia Total**	**Distancia Parcial**	**Dirección y Ubicación de la Referencia**	**Referencia**	**Información**	**Hora de Carrera**
55	13,xxx			Cambie la Velocidad A 52 KPH	**A LA HORA**	02:23:30,00
52	14,6xx					02:25:xx.xx
52	16,8xx					02:27:xx.xx
52	17,1xx					02:27:xx.xx
52	19,3xx					02:30:xx.xx
52	19,8xx					02:31:xx.xx


15a Edicion Gran Premio del Uruguay 2018 Etapa 1 — Hoja N° 21

Vel	Distancia Total	Distancia Parcial	Dirección y Ubicación de la Referencia	Referencia	Información	Hora de Carrera
52	20,1xx					02:31:xx.xx
52	20,3xx					02:31:xx.xx
52	21,1xx				Fin Zona de Control	02:32:xx.xx
52	21,5xx			 Por Ruta 60		02:33:xx.xx
52	21,7xx			60 Minas 27		02:33:xx.xx
75	32,4xx			 Ao. Coronilla		02:41:xx.xx


15a Edicion Gran Premio del Uruguay 2018 Etapa 1 — Hoja N° 22

Vel	Distancia Total	Distancia Parcial	Dirección y Ubicación de la Referencia	Referencia	Información	Hora de Carrera
75	32,9xx			 Desvío		02:42:xx.xx
30	33,5xx					02:43:xx.xx
75	34,0xx					02:43:xx.xx
75	38,8xx			 Minas		02:47:xx.xx
75				**Minas Capital del Dpto. de Lavalleja**		
75	41,3xx			Puente Otegui		02:49:xx.xx

15a Edicion Gran Premio del Uruguay 2018 Etapa 1 — Hoja N° 23

Vel	Distancia Total	Distancia Parcial	Dirección y Ubicación de la Referencia	Referencia	Información	Hora de Carrera
45	41,4xx			Por Juan antonio Lavalleja		02:49:xx.xx
45	42,0xx			Por 25 de Mayo		02:50:xx.xx
45	42,1xx					02:50:xx.xx
45	42,2xx			Plaza	**Control Sello Rotary**	02:50:xx.xx
45	42,7xx			Por Treinta y Tres		02:51:xx.xx
45	42,7xx			Por Ituzaingo		02:51:xx.xx

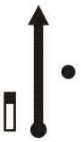
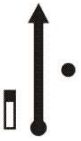
15a Edicion Gran Premio del Uruguay 2018 Etapa 1 — Hoja N° 24

Vel	Distancia Total	Distancia Parcial	Dirección y Ubicación de la Referencia	Referencia	Información	Hora de Carrera
45	42,9xx			Por Juan Antonio Lavalleja		02:51:xx.xx
45	43,0xx					02:52:xx.xx
45	43,3xx			Hacia Ancap		02:52:xx.xx
45	43,4xx			 Ancap		02:52:xx.xx
45				**Próximo Reabastecimiento a 150 Kms Dispone de 15 minutos**		
45	43,488			Al salir de Ancap		03:07:00,00

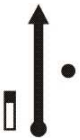
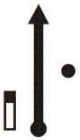

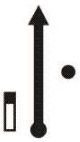
15a Edicion Gran Premio del Uruguay 2018 Etapa 1 — Hoja N° 25

Vel	Distancia Total	Distancia Parcial	Dirección y Ubicación de la Referencia	Referencia	Información	Hora de Carrera
45	43,7xx					03:07:xx.xx
40	43,9xx					03:07:xx.xx
40	44,1xx					03:07:xx.xx
40	44,4xx					03:08:xx.xx
40	45,9xx			Hacia Ruta 8		03:10:xx.xx
40	46,0xx					03:10:xx.xx

15a Edicion Gran Premio del Uruguay 2018 Etapa 1 — Hoja N° 26

Vel	Distancia Total	Distancia Parcial	Dirección y Ubicación de la Referencia	Referencia	Información	Hora de Carrera
40	46,2xx					03:11:xx.xx
40	47,8xx					03:13:xx.xx
40	49,0xx			Accesos a Salto del Penitente 13 Villa Serrana 17		03:15:xx.xx
40	0,000			Accesos a Salto del Penitente 13 Villa Serrana 17	Comienza PC 3	03:19:00,00
81	1,811	1,811	 125			03:20:20,49
81	3,767	1,956	 127			03:21:47,42

15a Edicion Gran Premio del Uruguay 2018 Etapa 1 — Hoja N° 27

Vel	Distancia Total	Distancia Parcial	Dirección y Ubicación de la Referencia	Referencia	Información	Hora de Carrera
81	5,707	1,94	 129			03:23:13,64
81	7,573	1,866	 131			03:24:36,58
84	8,927	1,354	 132			03:25:34,61
84	10,547	1,62		 134	Comienza Zona de Control	03:26:44,04
84	17,5xx		 141			03:31:xx.xx
81	22,xxx			Cambie la Velocidad A 84 KPH	A LA HORA	03:35:20,00



15a Edicion Gran Premio del Uruguay 2018 Etapa 1 — Hoja N° 28

Vel	Distancia Total	Distancia Parcial	Dirección y Ubicación de la Referencia	Referencia	Información	Hora de Carrera
84	25,6xx		 149		Fin Zona de Control	03:37:xx.xx
84	25,xxx			Cambie la Velocidad A 60 KPH	A LA HORA	03:37:50,00
60	26,8xx			Atención!! Por Ruta 13 Hacia Aiguá		03:38:xx.xx
60	27,7xx		 151	A 500 m Puente Angosto		03:39:xx.xx
60	0,000		 151	A 500 m Puente Angosto	Comienza PC 4	03:43:00,00
70	0,4xx					03:43:xx.xx

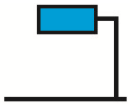
15a Edicion Gran Premio del Uruguay 2018 Etapa 1 — Hoja N° 29

Vel	Distancia Total	Distancia Parcial	Dirección y Ubicación de la Referencia	Referencia	Información	Hora de Carrera
70	1,116	1,116	 152			03:43:57,39
70	2,421	1,305				03:45:04,51
70	4,396	1,975	 155			03:46:46,08
70	5,674	1,278				03:47:51,81
67	7,197	1,523	 158			03:49:13,64
67	8,989	1,792	 160		Comienza Zona de Control	03:50:49,93

15a Edicion Gran Premio del Uruguay 2018 Etapa 1 — Hoja N° 30

Vel	Distancia Total	Distancia Parcial	Dirección y Ubicación de la Referencia	Referencia	Información	Hora de Carrera
67	12,9xx			 164		03:54:xx.xx
70	15,3xx					03:56:xx.xx
70				Bajar a 45 KPH para cruzar puentes, luego recupere No hay Controles por 1 Km		
70	17,9xx		 169		Fin Zona de Control	03:58:xx.xx
70	18,6xx					03:59:xx.xx
45	18,7xx			Hacia Aigua		03:59:xx.xx


15a Edicion Gran Premio del Uruguay 2018 Etapa 1 — Hoja N° 31

Vel	Distancia Total	Distancia Parcial	Dirección y Ubicación de la Referencia	Referencia	Información	Hora de Carrera
45	18,9xx			Ao. Aiguá		03:59:xx.xx
45	19,6xx			 Aigua		04:00:xx.xx
45	21,5xx			Hacia Aiguá San Carlos		04:03:xx.xx
45	23,3xx			Hacia San Carlos		04:05:xx.xx
45	24,6xx		 87			04:07:xx.xx
45	0,000		 87		**Comienza PC 5**	04:11:00,00


15a Edicion Gran Premio del Uruguay 2018 Etapa 1 — Hoja N° 32

Vel	Distancia Total	Distancia Parcial	Dirección y Ubicación de la Referencia	Referencia	Información	Hora de Carrera
75	1,943	1,943	 85			04:12:33,26
75	3,655	1,712				04:13:55,44
75	5,412	1,757				04:15:19,78
75				Bajar a 60 KPH para cruzar puente, luego recupere		
75	5,8xx					04:15:xx.xx
75	8,044	2,632	 79			04:17:26,11

15a Edicion Gran Premio del Uruguay 2018 Etapa 1 — Hoja N° 33


Vel	Distancia Total	Distancia Parcial	Dirección y Ubicación de la Referencia	Referencia	Información	Hora de Carrera
71	9,628	1,584				04:18:46,43
71	11,104	1,476	 76		Comienza Zona de Control	04:20:01,26
71	11,6xx					04:20:xx.xx
71				Bajar a 60 KPH para cruzar puente, luego recupere No hay Controles por 1 Km		
71	17,2xx		 70			04:25:xx.xx
75	22,1xx			 65		04:29:xx.xx

15a Edicion Gran Premio del Uruguay 2018 Etapa 1 — Hoja N° 34



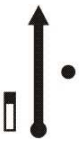
Vel	Distancia Total	Distancia Parcial	Dirección y Ubicación de la Referencia	Referencia	Información	Hora de Carrera
75				Bajar a 60 KPH por 300 m luego recupere No hay Controles por 1 Km		
75	23,xxx			Cambie la Velocidad A 71 KPH	A LA HORA	04:30:10,00
71	26,1xx				Fin Zona de Control	04:32:xx.xx
71	27,2xx					04:33:xx.xx
71	0,000				Comienza PC 6	04:37:00,00
71	0,9xx					04:37:xx.xx

Vel	Distancia Total	Distancia Parcial	Dirección y Ubicación de la Referencia	Referencia	Información	Hora de Carrera
71				Bajar a 60 KPH para pasar curva pronunciada		
71	1,466	1,466				04:38:14,33
71	3,532	2,066				04:39:59,09
71				Bajar a 60 KPH por 400 m luego recupere		
71	5,802	2,27				04:41:54,19
71	7,422	1,62				04:43:16,33

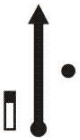
15a Edicion Gran Premio del Uruguay 2018 Etapa 1 — Hoja N° 36

Vel	Distancia Total	Distancia Parcial	Dirección y Ubicación de la Referencia	Referencia	Información	Hora de Carrera
71	8,973	1,551	 51			04:44:34,97
75	11,057	2,084	 49		Comienza Zona de Control	04:46:15,00
75	12,4xx		 48			04:47:xx.xx
71	13,3xx					04:48:xx.xx
71				Bajar a 60 KPH por 500 m para pasar Policía, luego recupere No hay controles por 1 Km		
71	16,7xx			 43		04:50:xx.xx

15a Edicion Gran Premio del Uruguay 2018 Etapa 1 — Hoja N° 37

Vel	Distancia Total	Distancia Parcial	Dirección y Ubicación de la Referencia	Referencia	Información	Hora de Carrera
75	20,6xx			 39		04:54:xx.xx
71	22,2xx			Ao. Las Cañas		04:55:xx.xx
71	24,5xx			 35		04:57:xx.xx
75	24,8xx					04:57:xx.xx
75				Bajar a 60 KPH por 500 m para pasar empalme, luego recupere No hay Controles por 1 Km		
75	27,6xx		 32		Fin Zona de Control	04:59:xx.xx


15a Edicion Gran Premio del Uruguay 2018 Etapa 1 — Hoja N° 38

Vel	Distancia Total	Distancia Parcial	Dirección y Ubicación de la Referencia	Referencia	Información	Hora de Carrera
60	28,2xx					05:00:xx.xx
85	30,0xx		 30			05:01:xx.xx
45	30,xxx			Cambie la Velocidad A 85 KPH	A LA HORA	05:02:20,00
85	39,1xx		 21			05:08:xx.xx
45	39,4xx			 Por Ruta 9		05:08:xx.xx
45	39,xxx			Cambie la Velocidad A 85 KPH	A LA HORA	05:08:50,00


15a Edicion Gran Premio del Uruguay 2018 Etapa 1

Vel	Distancia Total	Distancia Parcial	Dirección y Ubicación de la Referencia	Referencia	Información	Hora de Carrera
85	46,9xx		 131			05:14:xx.xx
60	47,1xx					05:14:xx.xx
60	47,2xx					05:14:xx.xx
60				Atención!!! Con mucho cuidado doblar a la izquierda por Camino Los Ceibos		
60	47,3xx			 50 m después		05:14:xx.xx
60	50,9xx					05:18:xx.xx

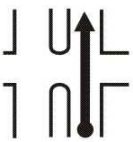
15a Edicion Gran Premio del Uruguay 2018 Etapa 1 — Hoja N° 40

Vel	Distancia Total	Distancia Parcial	Dirección y Ubicación de la Referencia	Referencia	Información	Hora de Carrera
45	51,2xx			 A Est. Los Ceibos		05:18:xx.xx
45	51,4xx			 Est. Los Ceibos		05:18:xx.xx
45				**Neutralización de 1 Hora 10 minutos Almuerzo**		
45	0,000			Al salir de Est. Los Ceibos		06:28:00,00
40	0,1xx					06:28:xx.xx
60	3,0xx					06:31:xx.xx

15a Edicion Gran Premio del Uruguay 2018 Etapa 1 — Hoja N° 41

Vel	Distancia Total	Distancia Parcial	Dirección y Ubicación de la Referencia	Referencia	Información	Hora de Carrera
60	6,8xx					06:34:xx.xx
60				Atención al ingresar a Ruta 39 hacia San Carlos		
60	6,9xx			Por Ruta 39 Hacia San Carlos		06:35:xx.xx
60	9,9xx			Casa Rotaria San Carlos	**Control Sello Rotary**	06:38:xx.xx
60	10,2xx					06:38:xx.xx
60	10,2xx					06:38:xx.xx



15a Edicion Gran Premio del Uruguay 2018 Etapa 1 — Hoja N° 42

Vel	Distancia Total	Distancia Parcial	Dirección y Ubicación de la Referencia	Referencia	Información	Hora de Carrera
40	11,0xx			 Ancap		06:39:xx.xx
40				Reabastecimiento Neutralización de 15 minutos		
40	11,066					06:55:00,00
40	12,0xx					06:56:xx.xx
40	12,2xx					06:56:xx.xx
40				Atención!! Ingresa a Ruta 9 Hacia Rocha		

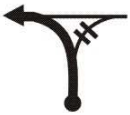
15a Edicion Gran Premio del Uruguay 2018 Etapa 1 — Hoja N° 43

Vel	Distancia Total	Distancia Parcial	Dirección y Ubicación de la Referencia	Referencia	Información	Hora de Carrera
40	13,7xx			 Hacia Rocha Chuy		06:59:xx.xx
40	14,0xx					06:59:xx.xx
80	17,5xx			Hacia Rocha		07:02:xx.xx
60	18,8xx			Ao. Las Pajas		07:03:xx.xx
45	19,0xx			Hacia José Ignacio Punta del Este		07:03:xx.xx
45	20,5xx					07:05:xx.xx

15a Edicion Gran Premio del Uruguay 2018 Etapa 1 — Hoja N° 44

Vel	Distancia Total	Distancia Parcial	Dirección y Ubicación de la Referencia	Referencia	Información	Hora de Carrera
45	21,3xx			 13		07:06:xx.xx
45	0,000			 13	Comienza PC 7	07:10:00,00
60	1,151	1,151	 12	 Ultima		07:11:09,06
60	2,098	0,947	 11			07:12:05,88
60	3,429	1,331	 10			07:13:25,74
60	4,057	0,628	 9			07:14:03,42

15a Edicion Gran Premio del Uruguay 2018 Etapa 1 — Hoja N° 45

Vel	Distancia Total	Distancia Parcial	Dirección y Ubicación de la Referencia	Referencia	Información	Hora de Carrera
60	6,064	2,007		 7	Comienza Zona de Control	07:16:03,84
60	12,1xx			 1	Fin Zona de Control	07:22:xx.xx
60	13,0xx			Hacia José Ignacio		07:23:xx.xx
45	13,2xx			Zona de Lomadas		07:23:xx.xx
45				Atención!! Zona poblada y con lomadas		
45	16,7xx					07:27:xx.xx

15a Edicion Gran Premio del Uruguay 2018 Etapa 1

Vel	Distancia Total	Distancia Parcial	Dirección y Ubicación de la Referencia	Referencia	Información	Hora de Carrera
60	25,1xx		 177			07:36:xx.xx
45	31,1xx			 Ancap Hacia Laguna Garzón		07:44:xx.xx
45	32,1xx		 184			07:45:xx.xx
70	32,7xx					07:46:xx.xx
70	32,9xx					07:46:xx.xx
70	38,1xx					07:50:xx.xx

15a Edicion Gran Premio del Uruguay 2018 Etapa 1 — Hoja N° 47

Vel	Distancia Total	Distancia Parcial	Dirección y Ubicación de la Referencia	Referencia	Información	Hora de Carrera
30	38,6xx			Ingreso a Puente Circular		07:51:xx.xx
30	38,8xx			Salir de Puente		07:52:xx.xx
60	47,2xx					08:00:xx.xx

PC 8 Laguna Garzón





PC de balasto uso obligatorio

de Casco de Seguridad

Velocidad	Hora de Carrera
60	08:04:00

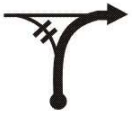
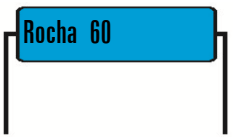
15a Edicion Gran Premio del Uruguay 2018 Etapa 1 — Hoja N° 49

Vel	Distancia Total	Distancia Parcial	Dirección y Ubicación de la Referencia	Referencia	Información	Hora de Carrera
60	0,000				Comienza PC 8	08:04:00,00
60	1,103	1,103	 200			08:05:06,18
60	3,291	2,188		 202		08:07:17,46
60	4,410	1,119	 203			08:08:24,60
60	6,289	1,879	 205			08:10:17,34
60	7,328	1,039		 206		08:11:19,68

15a Edicion Gran Premio del Uruguay 2018 Etapa 1


Vel	Distancia Total	Distancia Parcial	Dirección y Ubicación de la Referencia	Referencia	Información	Hora de Carrera
60	8,944	1,616			Comienza Zona de Control	08:12:56,64
60	9,0xx					08:13:xx.xx
60				Bajar a 45 KPH para tomar empalme, luego recupere No hay Controles por 2 Km		
60	9,2xx		 208	Atención!! A Ruta 9 La Paloma Rocha		08:13:xx.xx
60	9,666	0,722				08:13:39,96
60	20,7xx		 187		Fin Zona de Control	08:24:xx.xx

15a Edicion Gran Premio del Uruguay 2018 Etapa 1 — Hoja N° 51

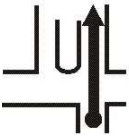
Vel	Distancia Total	Distancia Parcial	Dirección y Ubicación de la Referencia	Referencia	Información	Hora de Carrera
45	20,8xx			Hacia Rocha		08:24:xx.xx
45	21,3xx					08:25:xx.xx
85	24,8xx					08:28:xx.xx
85				Baje a 60 para cruzar Control Policial luego recupere		
85	38,7xx					08:37:xx.xx
45	39,5xx			 Ancap		08:38:xx.xx

15a Edicion Gran Premio del Uruguay 2018 Etapa 1						Hoja N° 52
Vel	Distancia Total	Distancia Parcial	Dirección y Ubicación de la Referencia	Referencia	Información	Hora de Carrera
45	40,3xx			 Hacia Rocha Centro		08:39:xx.xx
45	40,4xx					08:40:xx.xx
45	40,6xx					08:40:xx.xx
45	40,6xx					08:40:xx.xx
45	40,8xx					08:40:xx.xx
45	41,1xx					08:41:xx.xx

15a Edicion Gran Premio del Uruguay 2018 Etapa 1 — Hoja N° 53


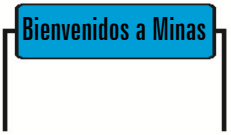
Vel	Distancia Total	Distancia Parcial	Dirección y Ubicación de la Referencia	Referencia	Información	Hora de Carrera
45	41,2xx			Por Gral. Artigas		08:41:xx.xx
45	42,1xx			Plaza Independencia	**Control Sello Rotary**	08:42:xx.xx
45	42,1xx			Plaza Independencia	**Control Horario N° 2**	08:43:00,00
80				**Fin de la 1a. Etapa**		
45				**Recorrido para llegar a La Paloma**		
45	42,200			Por 25 de Agosto		08:45:00,00

15a Edicion Gran Premio del Uruguay 2018 Etapa 1 — Hoja N° 54

Vel	Distancia Total	Distancia Parcial	Dirección y Ubicación de la Referencia	Referencia	Información	Hora de Carrera
45	42,3xx			Por J.P. Ramírez		08:45:xx.xx
45	43,2xx			 Por Luis A de Herrera		08:46:xx.xx
45	44,0xx			 Por Ruta 9		08:47:xx.xx
45	44,5xx			Hacia La Paloma Por Ruta 15		08:48:xx.xx
45	44,8xx					08:48:xx.xx
80	70,0xx			Ingreso a La Paloma		09:07:xx.xx

Vel	Distancia Total	Distancia Parcial	Dirección y Ubicación de la Referencia	Referencia	Información	Hora de Carrera
80				La Etapa 2 se Larga desde Rambla y Av. Solari El 1er Auto larga a las 08:00		

Etapa 1 Alternativo 1 GPU 2018 — Hoja N° 1

Vel	Distancia Total	Distancia Parcial	Dirección y Ubicación de la Referencia	Referencia	Información	Hora de Carrera
88				Sustituye Hoja 11 Renglón 3		
88	22,940		 105			01:47:00,00
88	28,1xx			 110		01:50:xx.xx
60	31,1xx					01:53:xx.xx
60	32,1xx					01:54:xx.xx
60	33,6xx					01:56:xx.xx

Etapa 1 Alternativo 1 GPU 2018 — Hoja N° 2

Vel	Distancia Total	Distancia Parcial	Dirección y Ubicación de la Referencia	Referencia	Información	Hora de Carrera
40	34,0xx					01:56:xx.xx
40	34,7xx					01:57:xx.xx
40	35,7xx					01:59:xx.xx
40	35,8xx			Por Doble Vía		01:59:xx.xx
40	36,0xx			 En Plaza		01:59:xx.xx
40	36,1xx			Por Roosevelt		01:59:xx.xx

Etapa 1 Alternativo 1 GPU 2018 — Hoja N° 3

Vel	Distancia Total	Distancia Parcial	Dirección y Ubicación de la Referencia	Referencia	Información	Hora de Carrera
40	36,7xx			A las 6 cuadras por 25 de Mayo		02:00:xx.xx
40				**Continúa en Hoja 23 Renglón 4 del Libro Original**		