Nomenclatura de Hoja de Ruta.

Vel.	Dist. Total	Dist. Parcial	Dirección y Ubicación de la Referencia	Referencia	Información	Hora de Carrera H - M - S - 1/100
			58	Referencia antes del km. XX		
			20	Referencia después del km. XX		
				Referencia antes del km. XX ubicado a la izquierda.		
				Referencia frente al km. XX ubicado a la izquierda.		
				Referencia después del km. XX ubicado a la izquierda.		
				Referencia junto al km. XX		

Nomenclatura de Hoja de Ruta.

Vel	Distancia Total	Distancia Parcial	Dirección y Ubicación de la Referencia	Referencia	Información	Hora de Carrera
75	0,000		129		Comienza PC 1	01:12:00,00
75	1,159	1,159	128	A Ruta 82		01:12:55,63
75	4,368	3,209	124			01:15:29,66
75	9,278	4,910		90		01:19:25,34
70	14,391	5,113	114			01:23:48,29
70	17,945	3,554	111	90		01:26:51,07

Cambio de velocidad en esta referencia.

Raya gruesa

Cambiar a esta velocidad

Recorido de la Etapa

Etapa 1

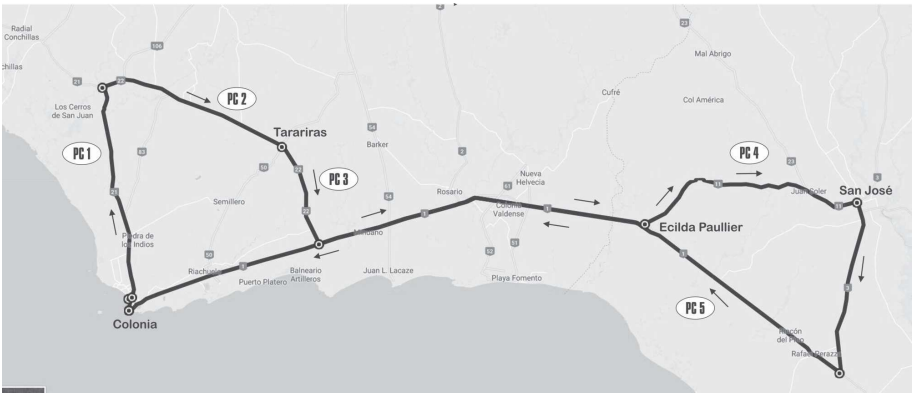

Colonia

Resumen Etapa 1						
Tiempo Neutraliz	**Lugar**	**Control Horario**	**Km Parcial**	**PC**	**Km**	**Km Total**
	Colonia		0			0
	Ruta 21 y Ruta 22		34	1	17,8	
	Tarariras		24,2	2	23,3	
	Ruta 22 Ruta 1		16,5	3	12,8	
	Colonia Valdense		27,1			
	Ecilda Paullier		22,2			
	San José		31,3	4	22,8	
00:30			**155,3**			**155,3**
	Ruta 3 y Ruta 1		24,5			
	Peaje Cufré		39,6	5	33,7	
	Colonia	1	70,8			
			134,9			**134,9**
						290,2

Etapa 1 Centenario ACU — Hoja N° 1

Vel	Distancia Total	Distancia Parcial	Dirección y Ubicación de la Referencia	Referencia	Información	Hora de Carrera
40	0,000			IM de Colonia Por Rivera	**Largada**	00:00:00,00
40	0,5xx			Ingresar a Rambla		00:00:xx.xx
40	1,0xx					00:01:xx.xx
40	1,6xx			 Por Gonzalez Moreno		00:02:xx.xx
40	2,1xx			Hacia Conchillas Ombúes Por Ruta 21		00:03:xx.xx
40	2,4xx					00:03:xx.xx

Etapa 1 Centenario ACU — Hoja N° 2

Vel	Distancia Total	Distancia Parcial	Dirección y Ubicación de la Referencia	Referencia	Información	Hora de Carrera
40	2,7xx					00:04:xx.xx
40	3,0xx					00:04:xx.xx
40	4,0xx		179	Real de San Carlos		00:06:xx.xx
82	0,000		179	Real de San Carlos	**Comienza Control de Odómetros**	00:14:00,00
82	2,573	2,573	182			00:15:52,96
82	4,313	1,74				00:17:09,35

Etapa 1 Centenario ACU — Hoja N° 3

Vel	Distancia Total	Distancia Parcial	Dirección y Ubicación de la Referencia	Referencia	Información	Hora de Carrera
82	6,508	2,195				00:18:45,72
82	8,607	2,099		188	Fin Control de Odómetros	00:20:17,87
60	9,9xx			Mercedes 165 Carmelo 63 Pque. Anchorena 8		00:21:xx.xx
60	0,000			Mercedes 165 Carmelo 63 Pque. Anchorena 8	Comienza PC 1	00:27:00,00
85	1,693	1,693	191			00:28:11,70
85	3,500	1,807				00:29:28,24

Etapa 1 Centenario ACU — Hoja N° 4

Vel	Distancia Total	Distancia Parcial	Dirección y Ubicación de la Referencia	Referencia	Información	Hora de Carrera
85	4,190	0,69		60		00:29:57,46
85				Baje velocidad a 60 KPH para cruzar puente después recupere		
85	4,5xx			Aº San Pedro		00:30:xx.xx
85	5,0xx			90		00:30:xx.xx
85	7,062	2,872	196			00:31:59,10
85	8,793	1,731	198			00:33:12,41

Etapa 1 Centenario ACU — Hoja N° 5

Vel	Distancia Total	Distancia Parcial	Dirección y Ubicación de la Referencia	Referencia	Información	Hora de Carrera
85	11,795	3,002	201		Comienza Zona de Control	00:35:19,55
85	14,0xx			Puente sumergible		00:36:xx.xx
45				Entre la referencia anterior y la referencia del cambio de velocidad hay 00:02:01:36		
45	14,8xx			Río San Juan		00:37:xx.xx
45	15,5xx		205			00:38:xx.xx
85	17,8xx		207	A 500 m Empalme con Ruta 22	Fin Zona de Control	00:40:xx.xx

Etapa 1 Centenario ACU — Hoja N° 6

Vel	Distancia Total	Distancia Parcial	Dirección y Ubicación de la Referencia	Referencia	Información	Hora de Carrera
45	18,4xx			Hacia Tarariras		00:41:xx.xx
45	20,1xx		1			00:43:xx.xx
45	0,000		1		Comienza PC 2	00:47:00,00
82	1,403	1,403		Miguelete		00:48:01,60
82	3,418	2,015	5			00:49:30,06
82	5,109	1,691				00:50:44,30

Etapa 1 Centenario ACU — Hoja N° 7

Vel	Distancia Total	Distancia Parcial	Dirección y Ubicación de la Referencia	Referencia	Información	Hora de Carrera
82	7,0xx			45		00:52:xx.xx
82				Baje la velocidad a 45 KPH para cruzar puente después recupere		
82	7,2xx					00:52:xx.xx
82	8,0xx					00:52:xx.xx
82	8,224	3,115	10	90		00:53:01,05
82	9,526	1,302	11			00:53:58,21

Etapa 1 Centenario ACU — Hoja N° 8

Vel	Distancia Total	Distancia Parcial	Dirección y Ubicación de la Referencia	Referencia	Información	Hora de Carrera
85	11,731	2,205	13			00:55:31,60
85	13,177	1,446	14		Comienza Zona de Control	00:56:32,84
85	15,9xx		17			00:58:xx.xx
82	18,6xx		20			01:00:xx.xx
85	23,3xx		24		Fin Zona de Control	01:03:xx.xx
45	24,2xx			Tarariras		01:05:xx.xx

Etapa 1 Centenario ACU — Hoja N° 9

Vel	Distancia Total	Distancia Parcial	Dirección y Ubicación de la Referencia	Referencia	Información	Hora de Carrera
45	25,6xx			18 de Julio Agencia Ford		01:06:xx.xx
45	26,1xx			Petrobras		01:07:xx.xx
45	26,6xx			Ancap		01:08:xx.xx
45	27,6xx		29			01:09:xx.xx
45	0,000		29		Comienza PC 3	01:14:00,00
82	1,278	1,278		90		01:14:56,11

Etapa 1 Centenario ACU — Hoja N° 10

Vel	Distancia Total	Distancia Parcial	Dirección y Ubicación de la Referencia	Referencia	Información	Hora de Carrera
82	2,992	1,714		32		01:16:11,36
82	4,465	1,473	33			01:17:16,02
82	6,084	1,619	35			01:18:27,10
82	7,292	1,208	36		Comienza Zona de Control	01:19:20,14
82	12,8xx			A 300 m Empalme con Ruta 1	Fin Zona de Control	01:23:xx.xx
45	13,1xx			Hacia Montevideo		01:23:xx.xx

Etapa 1 Centenario ACU — Hoja N° 11

Vel	Distancia Total	Distancia Parcial	Dirección y Ubicación de la Referencia	Referencia	Información	Hora de Carrera
45	13,4xx			90		01:24:xx.xx
82	17,8xx			Ao Sauce		01:27:xx.xx
82	20,3xx			Ao Minuano		01:29:xx.xx
82	22,9xx			45		01:31:xx.xx
45	23,4xx			!! Hacia Montevideo		01:31:xx.xx
45	23,7xx			90		01:32:xx.xx

Etapa 1 Centenario ACU — Hoja N° 12

Vel	Distancia Total	Distancia Parcial	Dirección y Ubicación de la Referencia	Referencia	Información	Hora de Carrera
82	32,9xx			60		01:38:xx.xx
60	33,3xx			Sobre Puente		01:39:xx.xx
60	34,2xx			45		01:40:xx.xx
45				Atención!! Ruta en doble mano		
45	37,2xx			125		01:44:xx.xx
60	38,6xx					01:45:xx.xx

Etapa 1 Centenario ACU — Hoja N° 13

Vel	Distancia Total	Distancia Parcial	Dirección y Ubicación de la Referencia	Referencia	Información	Hora de Carrera
60	38,8xx					01:45:xx.xx
60	39,2xx			90		01:46:xx.xx
70	40,2xx			Colonia Valdense		01:47:xx.xx
45	41,3xx					01:48:xx.xx
45	42,0xx			90		01:49:xx.xx
85	42,4xx					01:49:xx.xx

Etapa 1 Centenario ACU — Hoja N° 14

Vel	Distancia Total	Distancia Parcial	Dirección y Ubicación de la Referencia	Referencia	Información	Hora de Carrera
85	43,7xx					01:50:xx.xx
85	54,6xx			Peaje A 250 m		01:58:xx.xx
40	54,9xx			$ 95		01:58:xx.xx
40	55,0xx			90		01:58:xx.xx
70	58,6xx			Ecilda Paullier Al Est		02:02:xx.xx
45	58,9xx			Hacia Ecilda Paullier		02:02:xx.xx

Etapa 1 Centenario ACU — Hoja N° 15

Vel	Distancia Total	Distancia Parcial	Dirección y Ubicación de la Referencia	Referencia	Información	Hora de Carrera
45	59,0xx					02:02:xx.xx
45	59,0xx		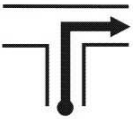	20 m después		02:02:xx.xx
45	60,1xx			Hacia Ecilda Paullier		02:04:xx.xx
45	60,3xx			Ingresando a Ecilda Paullier		02:04:xx.xx
45	60,4xx					02:04:xx.xx
45				**Atención!! Zona poblada y con lomadas**		

Etapa 1 Centenario ACU — Hoja N° 16

Vel	Distancia Total	Distancia Parcial	Dirección y Ubicación de la Referencia	Referencia	Información	Hora de Carrera
45	62,4xx		15	90		02:07:xx.xx
45	0,000		15	90	Comienza PC 4	02:13:00,00
79	1,875	1,875		Auxilio Gratuito		02:14:25,44
79	3,662	1,787				02:15:46,88
79	4,876	1,214	20			02:16:42,20
79	6,853	1,977		22		02:18:12,29

Etapa 1 Centenario ACU — Hoja N° 17

Vel	Distancia Total	Distancia Parcial	Dirección y Ubicación de la Referencia	Referencia	Información	Hora de Carrera
79	8,278	1,425	23			02:19:17,23
82	10,307	2,029	25		Comienza Zona de Control	02:20:46,31
82	12,8xx			28		02:22:xx.xx
82	16,1xx			3300 m después de la referencia anterior	Cambie la Velocidad a 79 KPH	02:25:xx.xx
79	19,0xx		34			02:27:xx.xx
82	22,8xx			38	Fin Zona de Control	02:30:xx.xx

Etapa 1 Centenario ACU — Hoja N° 18

Vel	Distancia Total	Distancia Parcial	Dirección y Ubicación de la Referencia	Referencia	Información	Hora de Carrera
82	23,0xx		38	60		02:30:xx.xx
45	23,2xx					02:30:xx.xx
45	23,5xx			Hacia Atlántida		02:30:xx.xx
45	24,7xx			90		02:32:xx.xx
80	30,9xx			San José 45		02:37:xx.xx
45	31,3xx			Ingresar a Ancap antes de rotonda		02:37:xx.xx

Etapa 1 Centenario ACU — Hoja N° 19

Vel	Distancia Total	Distancia Parcial	Dirección y Ubicación de la Referencia	Referencia	Información	Hora de Carrera
45				**Neutralización de 30 minutos**		
45	0,000			Salir por Ruta 3 hacia Montevideo		03:07:00,00
40	0,5xx					03:07:xx.xx
40	1,1xx					03:08:xx.xx
40	1,2xx					03:08:xx.xx
40	1,3xx			Petrobras		03:09:xx.xx

Etapa 1 Centenario ACU — Hoja N° 20

Vel	Distancia Total	Distancia Parcial	Dirección y Ubicación de la Referencia	Referencia	Información	Hora de Carrera
40	1,5xx					03:09:xx.xx
40	1,6xx					03:09:xx.xx
40	2,3xx			90		03:10:xx.xx
40	3,7xx					03:12:xx.xx
40	0,000				Comienza Control de Odómetros	03:17:00,00
77	1,485	1,485				03:18:09,43

Etapa 1 Centenario ACU — Hoja N° 21

Vel	Distancia Total	Distancia Parcial	Dirección y Ubicación de la Referencia	Referencia	Información	Hora de Carrera
77	3,279	1,794		85		03:19:33,30
77	5,667	2,388	83	PARADA		03:21:24,95
77	7,536	1,869	81			03:22:52,33
77	9,765	2,229	79			03:24:36,55
77	11,805	2,04	77			03:26:11,92
77	14,622	2,817	74		Fin Control de Odómetros	03:28:23,63

Etapa 1 Centenario ACU — Hoja N° 22

Vel	Distancia Total	Distancia Parcial	Dirección y Ubicación de la Referencia	Referencia	Información	Hora de Carrera
77	16,3xx			Villa María		03:29:xx.xx
60	17,3xx		71	90		03:30:xx.xx
80	20,3xx		68	45		03:33:xx.xx
45	20,5xx			Hacia Colonia		03:33:xx.xx
45	20,8xx			Ingresa a Ruta 1		03:33:xx.xx
45	23,0xx		70	RETORNO		03:36:xx.xx

Etapa 1 Centenario ACU — Hoja N° 23

Vel	Distancia Total	Distancia Parcial	Dirección y Ubicación de la Referencia	Referencia	Información	Hora de Carrera
45	0,000		70	RETORNO	**Comienza PC 5**	03:43:00,00
85	1,3xx			Hacia Colonia		03:43:xx.xx
85	2,114	2,114				03:44:29,53
85	3,933	1,819	74	RETORNO		03:45:46,57
85	5,692	1,759		76		03:47:01,07
85	8,008	2,316	78	RETORNO		03:48:39,16

Etapa 1 Centenario ACU — Hoja N° 24

Vel	Distancia Total	Distancia Parcial	Dirección y Ubicación de la Referencia	Referencia	Información	Hora de Carrera
82	9,5xx			45 Transito pesado circule.....		03:49:xx.xx
82				Bajar velocidad a 45 KPH para pasar puente del Ao. Pereira		
82	9,6xx			Ao. Pereira		03:49:xx.xx
82	10,696	2,688	81			03:50:37,17
82	13,690	2,994	84	PARADA	Comienza Zona de Control	03:52:48,61
45	14,745	1,055	85	90		03:54:13,01

Etapa 1 Centenario ACU — Hoja N° 25

Vel	Distancia Total	Distancia Parcial	Dirección y Ubicación de la Referencia	Referencia	Información	Hora de Carrera
82	19,9xx		↑	45 Transito pesado circule.....		03:58:xx.xx
82				Baje la velocidad a 45 KPH para pasar puente de Ao. Pavon		
82				Entre la Referencia anterior y la Referencia siguiente hay 00:00:22,61 No hay controles por 1 Km		
82	20,4xx		↑	90		03:58:xx.xx
82	21,7xx		↑	92		03:59:xx.xx
82				Baje la velocidad a 45 KPH para pasar puente Ao. La Boyada		

Etapa 1 Centenario ACU — Hoja N° 26

Vel	Distancia Total	Distancia Parcial	Dirección y Ubicación de la Referencia	Referencia	Información	Hora de Carrera
82				Luego recupere No hay Controles por 1 Km		
82	23,8xx			Atención 60 Peatones		04:00:xx.xx
82				Baje la velocidad a 60 KPH para pasar cruce peatonal luego recupere		
82				Atención a la próxima referencia No hay Controles por 1 Km		
82	24,402	9,657		90		04:01:16,98
82	25,xxx			Cambie la Velocidad A 85 KPH	**A LA HORA**	04:01:45,00

Etapa 1 Centenario ACU — Hoja N° 27

Vel	Distancia Total	Distancia Parcial	Dirección y Ubicación de la Referencia	Referencia	Información	Hora de Carrera
85	29,5xx			Hacia Colonia		04:04:xx.xx
85	30,xxx			Cambie la Velocidad A 82 KPH	**A LA HORA**	04:05:18,00
82	33,7xx			104	**Fin Zona de Control**	04:07:xx.xx
82	36,8xx			A 500 m Peaje		04:10:xx.xx
45	37,4xx			$ 95		04:11:xx.xx
45	38,0xx			108		04:11:xx.xx

Etapa 1 Centenario ACU — Hoja N° 28

Vel	Distancia Total	Distancia Parcial	Dirección y Ubicación de la Referencia	Referencia	Información	Hora de Carrera
80	47,8xx					04:19:xx.xx
80				Baje la velocidad a 60 KPH para pasar ingreso a Nueva Helvecia		
80	48,0xx					04:19:xx.xx
80	48,6xx					04:19:xx.xx
80	49,8xx			Hacia Colonia		04:20:xx.xx
80				Después de Km 22 Atención Desvío		

Etapa 1 Centenario ACU — Hoja N° 29

Vel	Distancia Total	Distancia Parcial	Dirección y Ubicación de la Referencia	Referencia	Información	Hora de Carrera
80	53,2xx			Desvío		04:23:xx.xx
60	54,1xx			Hacia Colonia		04:24:xx.xx
60	56,7xx		128	45		04:26:xx.xx
45				Atención!! Doble mano		
45	57,7xx					04:28:xx.xx
45	58,3xx			Desvío		04:28:xx.xx

Etapa 1 Centenario ACU — Hoja N° 30

Vel	Distancia Total	Distancia Parcial	Dirección y Ubicación de la Referencia	Referencia	Información	Hora de Carrera
45	58,9xx			Sobre Puente		04:29:xx.xx
45	59,2xx			90		04:30:xx.xx
85	69,4xx			Bajar a 45 para cruzar rotonda		04:37:xx.xx
85	72,8xx			Ao Minuano		04:39:xx.xx
85	75,0xx			Ao Sauce		04:41:xx.xx
85	79,7xx			Bajar a 45 para cruzar rotonda		04:44:xx.xx

Etapa 1 Centenario ACU — Hoja N° 31

Vel	Distancia Total	Distancia Parcial	Dirección y Ubicación de la Referencia	Referencia	Información	Hora de Carrera
85	82,5xx			Bajar a 60 en cruce a Artilleros		04:46:xx.xx
85	93,5xx			Ao Riachuelo angosto		04:54:xx.xx
85	96,7xx			166		04:56:xx.xx
70	104,4xx			Colonia del 60		05:03:xx.xx
70	104,6xx			60		05:03:xx.xx
60	105,8xx			45		05:04:xx.xx

Etapa 1 Centenario ACU — Hoja N° 32

Vel	Distancia Total	Distancia Parcial	Dirección y Ubicación de la Referencia	Referencia	Información	Hora de Carrera
45	105,9xx					05:04:xx.xx
45	106,1xx					05:04:xx.xx
45	106,8xx			Hacia Centro Puerto		05:05:xx.xx
45	106,9xx					05:06:xx.xx
45	107,2xx					05:06:xx.xx
45	107,6xx					05:06:xx.xx

Etapa 1 Centenario ACU — Hoja N° 33

Vel	Distancia Total	Distancia Parcial	Dirección y Ubicación de la Referencia	Referencia	Información	Hora de Carrera
45	107,8xx			Por Gral. Flores		05:07:xx.xx
45	108,2xx			Intendencia Municipal de Colonia		05:07:xx.xx
45	108,2xx			Intendencia Municipal de Colonia	**Control Horario N° 1**	05:08:00,00
45				**La Etapa 2 se larga desde este lugar 1er. auto larga 8:00**		

Recorido de la Etapa

Etapa 2

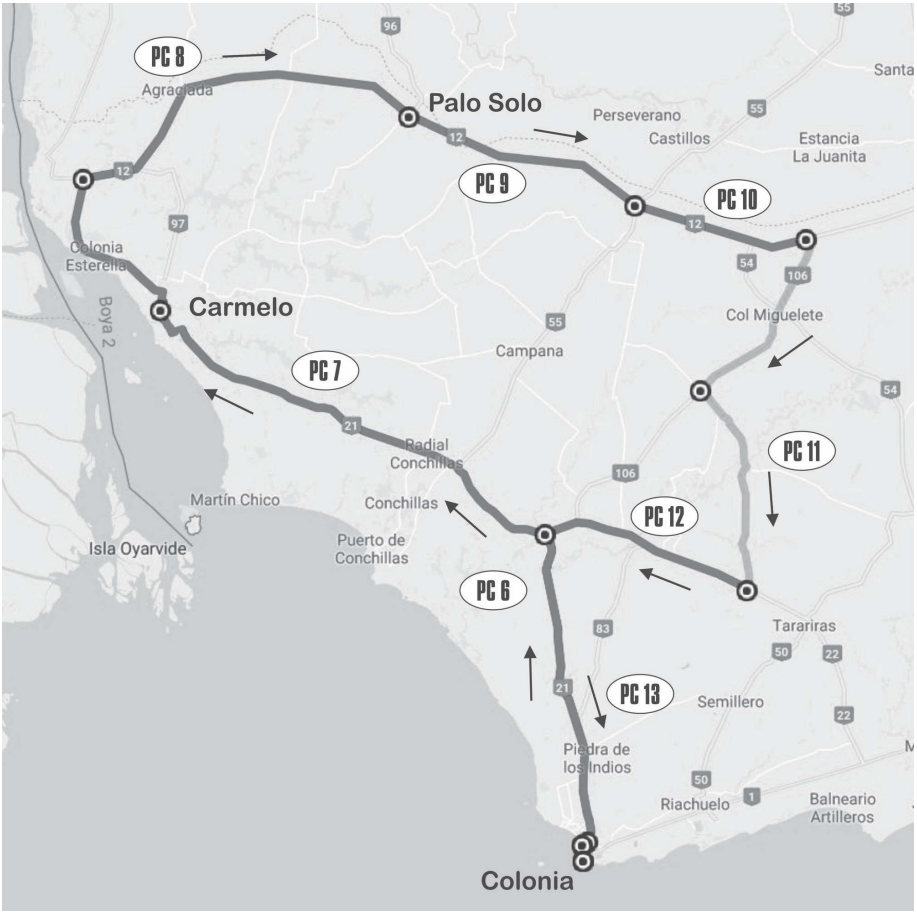

Colonia

Resumen Etapa 2						
Tiempo Neutraliz	**Lugar**	**Control Horario**	**Km Parcial**	**PC**	**Km**	**Km Total**
	Colonia		0			0
	Ruta 21 y Ruta 22		32,4			
				6	29,2	
	Carmelo		63,0	7	25,3	
	Ancap Carmelo		2,0			
00:30			**97,4**			**97,4**
	Ruta 21 y Ruta 12		31,3			
	Palo Solo		36,7	8	33,7	
				9	22,6	
	Colonia Miguelete		48,7	10	15,6	
				11	16	
	Ruta 22 y Ruta 21		52,6	12	18,2	
				13	20,3	
	Colonia	2	25,9			
			195,2			**195,2**
						292,6

Etapa 2 Centenario ACU — Hoja N° 1

Vel	Distancia Total	Distancia Parcial	Dirección y Ubicación de la Referencia	Referencia	Información	Hora de Carrera
40	0,000			IM de Colonia Por Rivera	**Largada**	00:00:00,00
40	0,5xx			Ingresar a Rambla		00:00:xx.xx
40	1,0xx					00:01:xx.xx
40	1,6xx			 Por Gonzalez Moreno		00:02:xx.xx
40	2,1xx			Hacia Conchillas Ombúes Por Ruta 21		00:03:xx.xx
40	2,4xx					00:03:xx.xx

Etapa 2 Centenario ACU — Hoja N° 2

Vel	Distancia Total	Distancia Parcial	Dirección y Ubicación de la Referencia	Referencia	Información	Hora de Carrera
40	2,7xx					00:04:xx.xx
40	3,0xx					00:04:xx.xx
40	3,5xx		179	90		00:05:xx.xx
40	0,000		179	90	Comienza Control de Odómetros	00:14:00,00
80	1,163	1,163	180			00:14:52,34
80	3,117	1,954	182			00:16:20,27

Etapa 2 Centenario ACU — Hoja N° 3

Vel	Distancia Total	Distancia Parcial	Dirección y Ubicación de la Referencia	Referencia	Información	Hora de Carrera
80	4,856	1,739	183			00:17:38,52
80	6,788	1,932				00:19:05,46
80	9,148	2,36		188	Fin Control de Odómetros	00:20:51,66
60	10,5xx			Mercedes 165 Carmelo 63 Pque. Anchorena 8		00:22:xx.xx
60	0,000			Mercedes 165 Carmelo 63 Pque. Anchorena 8	Comienza PC 6	00:28:00,00
83	1,692	1,692	191			00:29:13,39

Etapa 2 Centenario ACU — Hoja N° 4

Vel	Distancia Total	Distancia Parcial	Dirección y Ubicación de la Referencia	Referencia	Información	Hora de Carrera
83	3,161	1,469	192			00:30:17,10
83	4,188	1,027		60		00:31:01,65
83				Bajar Velocidad a 60 KPH para cruzar puente después recupere		
83	4,5xx			Ao. San Pedro		00:31:xx.xx
83	5,0xx			90		00:31:xx.xx
83	6,627	2,439		196		00:32:47,44

Etapa 2 Centenario ACU — Hoja N° 5

Vel	Distancia Total	Distancia Parcial	Dirección y Ubicación de la Referencia	Referencia	Información	Hora de Carrera
83	8,667	2,04	198			00:34:15,92
83	11,062	2,395			Comienza Zona de Control	00:35:59,80
83	14,0xx			Puente sumergible		00:38:xx.xx
45				Entre la referencia anterior y la referencia del cambio de velocidad hay 00:02:01,44		
45	14,8xx			Río San Juan		00:39:xx.xx
45	15,5xx		205			00:40:xx.xx

Etapa 2 Centenario ACU — Hoja N° 6

Vel	Distancia Total	Distancia Parcial	Dirección y Ubicación de la Referencia	Referencia	Información	Hora de Carrera
83	17,8xx		207	A 500 m Empalme con Ruta 22		00:41:xx.xx
45	18,4xx			Hacia Carmelo		00:42:xx.xx
45	18,6xx					00:42:xx.xx
45	19,121	1,263		90		00:43:31,20
83	21,784	2,663		A 500 m Escuela		00:45:26,70
83	23,667	1,883		Bodega		00:46:48,38

Etapa 2 Centenario ACU — Hoja N° 7

Vel	Distancia Total	Distancia Parcial	Dirección y Ubicación de la Referencia	Referencia	Información	Hora de Carrera
83	29,2xx		218	60	Fin Zona de Control	00:50:xx.xx
60	29,6xx			Hacia Carmelo		00:51:xx.xx
60	30,2xx			90		00:51:xx.xx
75	32,5xx			Conchillas		00:53:xx.xx
45	32,6xx					00:53:xx.xx
45	32,7xx					00:53:xx.xx

Etapa 2 Centenario ACU — Hoja N° 8

Vel	Distancia Total	Distancia Parcial	Dirección y Ubicación de la Referencia	Referencia	Información	Hora de Carrera
45	33,0xx					00:54:xx.xx
45	33,1xx					00:54:xx.xx
45	33,2xx					00:54:xx.xx
45	34,4xx		223			00:56:xx.xx
45	0,000		233		Comienza PC 7	01:01:00,00
80	1,661	1,661				01:02:14,74

Etapa 2 Centenario ACU — Hoja N° 9

Vel	Distancia Total	Distancia Parcial	Dirección y Ubicación de la Referencia	Referencia	Información	Hora de Carrera
80	3,233	1,572	227	PARADA		01:03:25,49
80	5,833	2,6				01:05:22,49
80	8,159	2,326		232		01:07:07,16
83	9,952	1,793				01:08:24,93
83	11,967	2,015	236		Comienza Zona de Control	01:09:52,33
83	15,9xx			240		01:12:xx.xx

Etapa 2 Centenario ACU — Hoja N° 10

Vel	Distancia Total	Distancia Parcial	Dirección y Ubicación de la Referencia	Referencia	Información	Hora de Carrera
80	20,0xx			244		01:15:xx.xx
83	25,3xx			Curva Pronunciada	Fin Zona de Control	01:19:xx.xx
45	25,6xx					01:20:xx.xx
45	26,6xx					01:21:xx.xx
45	27,1xx					01:22:xx.xx
45	27,3xx					01:22:xx.xx

Etapa 2 Centenario ACU — Hoja N° 11

Vel	Distancia Total	Distancia Parcial	Dirección y Ubicación de la Referencia	Referencia	Información	Hora de Carrera
45	28,5xx			Aº Las Vacas		01:23:xx.xx
45	28,6xx			Seguir por 19 de Abril		01:24:xx.xx
45	28,9xx			Petrobras		01:24:xx.xx
45	29,3xx			Plaza Independencia		01:24:xx.xx
45	30,1xx			Av. Artígas		01:26:xx.xx
45	30,3xx			por Av. Italia		01:26:xx.xx

Etapa 2 Centenario ACU — Hoja N° 12

Vel	Distancia Total	Distancia Parcial	Dirección y Ubicación de la Referencia	Referencia	Información	Hora de Carrera
45	30,6xx			Ancap		01:26:xx.xx
45				**Neutralización y reabastecimiento de 30 minutos**		
45	30,690			Al salir de Servicentro Ancap		01:57:00,00
45	31,2xx			Hacia Nva. Palmira		01:57:xx.xx
45	32,5xx			90		01:59:xx.xx
70	36,6xx			60		02:03:xx.xx

Etapa 2 Centenario ACU — Hoja N° 13

Vel	Distancia Total	Distancia Parcial	Dirección y Ubicación de la Referencia	Referencia	Información	Hora de Carrera
60	39,6xx			60		02:05:xx.xx
30	39,9xx			!! Aº Las Víboras		02:06:xx.xx
30	40,5xx			90		02:07:xx.xx
70				Atención!! Ruta poceada Dispone de tiempo adiccional en proxima largada		
70	42,8xx			Punta Gorda		02:09:xx.xx
70	46,7xx			A 500 m Empalme con Ruta 12		02:13:xx.xx

Etapa 2 Centenario ACU — Hoja N° 14

Vel	Distancia Total	Distancia Parcial	Dirección y Ubicación de la Referencia	Referencia	Información	Hora de Carrera
70	47,1xx		↑ •	45		02:13:xx.xx
45	47,2xx		↱	Hacia Cardona		02:13:xx.xx
45	47,9xx		↑ •	A 500 m Escuela		02:14:xx.xx
45	0,000		↑ •	A 500 m Escuela	**Comienza PC 8**	02:24:00,00
86	1,234	1,234	↑ •	8		02:24:51,66
86	3,269	2,035	↑ •	10		02:26:16,84

Etapa 2 Centenario ACU — Hoja N° 15

Vel	Distancia Total	Distancia Parcial	Dirección y Ubicación de la Referencia	Referencia	Información	Hora de Carrera
86	4,3xx			Hacia Cardona Por Ruta 12		02:27:xx.xx
86	5,292	2,023		12		02:27:41,53
86	7,821	2,529	14			02:29:27,39
86	9,336	1,515		16		02:30:30,81
83	11,350	2,014		18	Comienza Zona de Control	02:31:58,16
83	12,4xx		19	Agraciada		02:32:xx.xx

Etapa 2 Centenario ACU — Hoja N° 16

Vel	Distancia Total	Distancia Parcial	Dirección y Ubicación de la Referencia	Referencia	Información	Hora de Carrera
83				Bajar velocidad a 60 KPH para pasar Agraciada, luego recupere No hay controles por 1 Km		
83	13,1xx					02:33:xx.xx
83	13,6xx					02:33:xx.xx
83	15,4xx		22			02:34:xx.xx
86	19,4xx			 26		02:37:xx.xx
86	24,4xx			5000 m después de la referencia anterior	**Cambie la Velocidad a 83 KPH**	02:41:xx.xx

Etapa 2 Centenario ACU — Hoja N° 17

Vel	Distancia Total	Distancia Parcial	Dirección y Ubicación de la Referencia	Referencia	Información	Hora de Carrera
83	31,5xx		38			02:46:xx.xx
86	33,7xx		40		Fin Zona de Control	02:47:xx.xx
86	36,0xx			Palo Solo		02:49:xx.xx
86	36,1xx			45		02:49:xx.xx
45	36,2xx					02:49:xx.xx
45	36,5xx					02:50:xx.xx

Etapa 2 Centenario ACU — Hoja N° 18

Vel	Distancia Total	Distancia Parcial	Dirección y Ubicación de la Referencia	Referencia	Información	Hora de Carrera
45	36,7xx			Ombúes de Lavalle 23 Cardona 64		02:50:xx.xx
45	0,000			Ombúes de Lavalle 23 Cardona 64	**Comienza PC 9**	02:58:00,00
83	1,219	1,219	44			02:58:52,87
83	2,960	1,741	46			03:00:08,39
83	4,637	1,677		48		03:01:21,12
83	6,629	1,992		50		03:02:47,52

Etapa 2 Centenario ACU — Hoja N° 19

Vel	Distancia Total	Distancia Parcial	Dirección y Ubicación de la Referencia	Referencia	Información	Hora de Carrera
83	8,651	2,022	52		Comienza Zona de Control	03:04:15,22
83	8,9xx			Hacia Cardona		03:04:xx.xx
83	10,5xx		54			03:05:xx.xx
86	14,6xx			58		03:08:xx.xx
83	20,xxx			Cambie la Velocidad A 86 KPH	A LA HORA	03:12:55,00
86	22,6xx			66	Fin Zona de Control	03:14:xx.xx

Etapa 2 Centenario ACU — Hoja N° 20

Vel	Distancia Total	Distancia Parcial	Dirección y Ubicación de la Referencia	Referencia	Información	Hora de Carrera
45	23,5xx			Hacia Cardona		03:15:xx.xx
45	24,7xx			68		03:17:xx.xx
45	0,000			68	Comienza PC 10	03:24:00,00
86	1,543	1,543	69			03:25:04,59
86	3,522	1,979	71			03:26:27,43
86	5,733	2,211				03:27:59,99

Etapa 2 Centenario ACU — Hoja N° 21

Vel	Distancia Total	Distancia Parcial	Dirección y Ubicación de la Referencia	Referencia	Información	Hora de Carrera
86	7,254	1,521	75			03:29:03,66
86	10,014	2,76		78	Comienza Zona de Control	03:30:59,19
86	10,3xx		78	60		03:31:xx.xx
86				Baje la velocidad a 60 KPH para pasar bifurcación, luego recupere no hay Controles por 1 Km		
86	10,5xx			Hacia Cardona		03:31:xx.xx
86	10,9xx			90		03:31:xx.xx

Etapa 2 Centenario ACU — Hoja N° 22

Vel	Distancia Total	Distancia Parcial	Dirección y Ubicación de la Referencia	Referencia	Información	Hora de Carrera
86	15,6xx			Miguelete	Fin Zona de Control	03:34:xx.xx
55	16,0xx			Hacia Miguelete		03:35:xx.xx
55	23,5xx			45		03:43:xx.xx
45	23,6xx					03:43:xx.xx
45				Colonia Miguelete		
45	24,0xx					03:44:xx.xx

Etapa 2 Centenario ACU — Hoja N° 23

Vel	Distancia Total	Distancia Parcial	Dirección y Ubicación de la Referencia	Referencia	Información	Hora de Carrera
45	24,3xx					03:44:xx.xx
45	24,6xx			Ancap		03:45:xx.xx
45	24,9xx					03:45:xx.xx
45	25,0xx			Por 25 de Agosto		03:45:xx.xx
45	25,1xx					03:45:xx.xx
45	25,9xx			Comienza Balasto		03:46:xx.xx

Etapa 2 Centenario ACU — Hoja N° 24

Vel	Distancia Total	Distancia Parcial	Dirección y Ubicación de la Referencia	Referencia	Información	Hora de Carrera
45	27,4xx					03:48:xx.xx
45	0,000				Comienza Control de Odómetros	03:55:00,00
57	1,561	1,561				03:56:38,59
57	3,889	2,328				03:59:05,62
57	6,917	3,028			Fin Control de Odómetros	04:02:16,86
30	7,3xx					04:03:xx.xx

Etapa 2 Centenario ACU

Hoja N° 25

Vel	Distancia Total	Distancia Parcial	Dirección y Ubicación de la Referencia	Referencia	Información	Hora de Carrera
30	7,3xx			Estación Ancap		04:03:xx.xx
30	7,8xx					04:04:xx.xx

PC 11 Cerro de Las Armas

PC de balasto uso obligatorio

de Casco de Seguridad

Velocidad	Hora de Carrera
57	04:12:00

Etapa 2 Centenario ACU — Hoja N° 27

Vel	Distancia Total	Distancia Parcial	Dirección y Ubicación de la Referencia	Referencia	Información	Hora de Carrera
57	0,000				Comienza PC 11	04:12:00,00
57	1,154	1,154		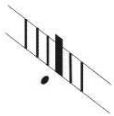		04:13:12,88
57	2,5xx					04:14:xx.xx
57	2,734	1,58				04:14:52,67
57	2,8xx					04:15:xx.xx
57	3,1xx					04:15:xx.xx

Etapa 2 Centenario ACU — Hoja N° 28

Vel	Distancia Total	Distancia Parcial	Dirección y Ubicación de la Referencia	Referencia	Información	Hora de Carrera
57	3,5xx					04:15:xx.xx
57	4,161	1,427				04:16:22,80
57	4,5xx					04:16:xx.xx
57	5,510	1,349				04:17:48,00
57	6,353	0,843				04:18:41,24
57	7,721	1,368			Comienza Zona de Control	04:20:07,64

Etapa 2 Centenario ACU — Hoja N° 29

Vel	Distancia Total	Distancia Parcial	Dirección y Ubicación de la Referencia	Referencia	Información	Hora de Carrera
57	8,2xx					04:20:xx.xx
57	8,3xx		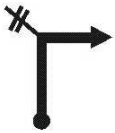			04:20:xx.xx
57	9,398	1,677				04:21:53,56
57	9,5xx					04:22:xx.xx
57	12,8xx		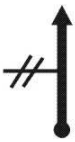			04:25:xx.xx
57	14,2xx					04:26:xx.xx

Etapa 2 Centenario ACU — Hoja N° 30

Vel	Distancia Total	Distancia Parcial	Dirección y Ubicación de la Referencia	Referencia	Información	Hora de Carrera
57	15,0xx			En loma		04:27:xx.xx
57	16,0xx				Fin Zona de Control	04:28:xx.xx
57				Atención!! Baje la velocidad para pasar puente sin barandas		
57	16,1xx					04:29:xx.xx
57	16,7xx					04:29:xx.xx
57	20,5xx			Ruta 22		04:33:xx.xx

Etapa 2 Centenario ACU — Hoja N° 31

Vel	Distancia Total	Distancia Parcial	Dirección y Ubicación de la Referencia	Referencia	Información	Hora de Carrera
57	22,4xx			19		04:35:xx.xx
57				Dispone de tiempo adiccional después del PC de balasto		
57	0,000			19	Comienza PC 12	04:50:00,00
80	1,023	1,023	18			04:50:46,03
80	3,630	2,607				04:52:43,35
80	4,881	1,251				04:53:39,65

Etapa 2 Centenario ACU — Hoja N° 32

Vel	Distancia Total	Distancia Parcial	Dirección y Ubicación de la Referencia	Referencia	Información	Hora de Carrera
80	6,556	1,675	13			04:54:55,02
80	8,179	1,623		11	Comienza Zona de Control	04:56:08,06
80	9,1xx			60		04:56:xx.xx
80				Baje la velocidad para cruzar puente, luego recupere no hay controles por 1 Km		
80	10,0xx			Aº San Juan		04:57:xx.xx
80	10,3xx			90		04:57:xx.xx

Etapa 2 Centenario ACU — Hoja N° 33

Vel	Distancia Total	Distancia Parcial	Dirección y Ubicación de la Referencia	Referencia	Información	Hora de Carrera
80	14,2xx			5		05:00:xx.xx
83	18,2xx			1	Fin Zona de Control	05:03:xx.xx
45	19,0xx			Hacia Colonia		05:04:xx.xx
45	19,8xx			207		05:05:xx.xx
75	21,9xx			45		05:07:xx.xx
45	22,6xx			Río San Juan		05:08:xx.xx

Etapa 2 Centenario ACU — Hoja N° 34

Vel	Distancia Total	Distancia Parcial	Dirección y Ubicación de la Referencia	Referencia	Información	Hora de Carrera
45	23,2xx			90		05:09:xx.xx
75	25,6xx		202	90		05:11:xx.xx
75	0,000		202	90	Comienza PC 13	05:16:00,00
83	1,506	1,506				05:17:05,32
83	2,830	1,324				05:18:02,75
83	4,385	1,555	197			05:19:10,19

Etapa 2 Centenario ACU — Hoja N° 35

Vel	Distancia Total	Distancia Parcial	Dirección y Ubicación de la Referencia	Referencia	Información	Hora de Carrera
83	6,301	1,916	195			05:20:33,30
83	6,9xx			60		05:21:xx.xx
83				Baje la velocidad a 60 KPH para cruzar puente del Aº San Pedro		
83	7,793	1,492		90		05:21:38,01
80	9,188	1,395			Comienza Zona de Control	05:22:40,78
80	12,xxx			Cambie la Velocidad A 83 KPH	A LA HORA	05:25:10,00

Etapa 2 Centenario ACU

Hoja N° 36

Vel	Distancia Total	Distancia Parcial	Dirección y Ubicación de la Referencia	Referencia	Información	Hora de Carrera
83	17,xxx			Cambie la Velocidad A 80 KPH	**A LA HORA**	05:29:05,00
80	20,3xx			181	**Fin Zona de Control**	05:30:xx.xx
80	22,5xx			Colonia del.... 60		05:32:xx.xx
45	22,9xx					05:33:xx.xx
45	23,2xx					05:33:xx.xx
45	23,5xx					05:33:xx.xx

Etapa 2 Centenario ACU — Hoja N° 37

Vel	Distancia Total	Distancia Parcial	Dirección y Ubicación de la Referencia	Referencia	Información	Hora de Carrera
45	23,7xx			Por Av. González Moreno		05:34:xx.xx
45	24,3xx			Por Rambla		05:34:xx.xx
45	24,8xx					05:35:xx.xx
45	25,7xx			Por A. Mendez		05:36:xx.xx
45	25,9xx			Por Gral. Flores		05:37:xx.xx
45	25,9xx			Intendencia Municipal de Colonia	**Control Horario N° 2**	05:38:00,00