
























14o. Gran Premio del Uruguay Etapa 4




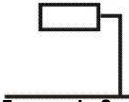







Hoja 2

Vel	Distancia Total	Distancia Parcial	Dirección y Ubicación de la Referencia	Referencia	Información	Hora de Carrera
85	3,846	2,073	 469			00:18:42,89
85	5,801	1,955	 467			00:20:05,69
85	7,274	1,473	 464			00:21:08,08
85	9,254	1,980	 464			00:22:31,93
85	10,779	1,525	 462		Fin Control de Odómetros	00:23:36,52
85	13,9xx		 459			00:25:xx.xx

14o. Gran Premio del Uruguay Etapa 4





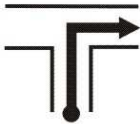


Hoja 4

Vel	Distancia Total	Distancia Parcial	Dirección y Ubicación de la Referencia	Referencia	Información	Hora de Carrera
88	7,824	1,391				00:35:38,97
88	10,075	2,251	 449			00:37:11,06
85	12,070	1,995		 447	Comienza Zona de Control	00:38:35,55
85	14,1xx			 445		00:40:xx.xx
88	18,1xx			 441		00:42:xx.xx
88	19,0xx			900 m después de la referencia anterior	Cambie la Velocidad a 85 KPH	00:43:xx.xx

Vel	Distancia Total	Distancia Parcial	Dirección y Ubicación de la Referencia	Referencia	Información	Hora de Carrera
85	22,6xx		 437			00:45:xx.xx
88	26,2xx			 Termas de Guaviyu	Fin Zona de Control	00:48:xx.xx
60	27,2xx			Ao. Guaviyu		00:49:xx.xx
60	28,1xx		 431			00:50:xx.xx
80	37,7xx		 422	 60 Villa Quebracho		00:57:xx.xx
60	37,9xx			 Hacia Quebracho		00:57:xx.xx


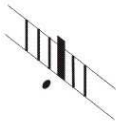








14o. Gran Premio del Uruguay Etapa 4

Hoja 6

Vel	Distancia Total	Distancia Parcial	Dirección y Ubicación de la Referencia	Referencia	Información	Hora de Carrera
60	40,8xx					01:00:xx.xx
60	41,2xx					01:00:xx.xx
60	41,3xx					01:01:xx.xx
60	42,1xx					01:01:xx.xx
60	42,1xx			Por Balasto Camino al Saladero		01:01:xx.xx
60	42,9xx					01:02:xx.xx

14o. Gran Premio del Uruguay Etapa 4

Hoja 8

Vel	Distancia Total	Distancia Parcial	Dirección y Ubicación de la Referencia	Referencia	Información	Hora de Carrera
57	2,229	1,193				01:09:20,78
57	2,5xx					01:09:xx.xx
57	3,2xx					01:10:xx.xx
57	3,688	1,459				01:10:52,93
57	3,897	0,209			Fin Control de Odómetros	01:11:06,13
57	3,9xx					01:11:xx.xx






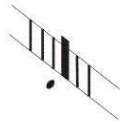

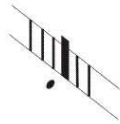


PC 31**Quebracho**

**PC de balasto uso obligatorio
de Casco de Seguridad**

Velocidad**Hora de Largada****57****01:16:00**









14o. Gran Premio del Uruguay Etapa 4



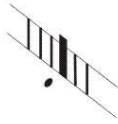

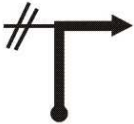





Hoja 12

Vel	Distancia Total	Distancia Parcial	Dirección y Ubicación de la Referencia	Referencia	Información	Hora de Carrera
57	3,9xx					01:20:xx.xx
57	4,157	1,517				01:20:22,55
57	4,3xx					01:20:xx.xx
57	5,402	1,245				01:21:41,18
57	6,498	1,096				01:22:50,40
57	7,1xx					01:23:xx.xx

14o. Gran Premio del Uruguay Etapa 4










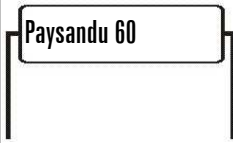
Hoja 13






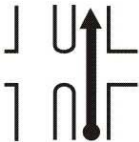

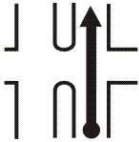


Vel	Distancia Total	Distancia Parcial	Dirección y Ubicación de la Referencia	Referencia	Información	Hora de Carrera
57	7,908	1,410			Comienza Zona de Control	01:24:19,45
57	8,1xx					01:24:xx.xx
57	9,4xx					01:25:xx.xx
57	10,2xx					01:26:xx.xx
57	10,6xx					01:27:xx.xx
57	10,6xx					01:27:xx.xx

Vel	Distancia Total	Distancia Parcial	Dirección y Ubicación de la Referencia	Referencia	Información	Hora de Carrera
57	12,6xx					01:29:xx.xx
57	15,9xx				Fin Zona de Control	01:32:xx.xx
57	16,2xx					01:33:xx.xx
57	16,6xx			 Ruta 3		01:33:xx.xx
57	17,8xx			 409		01:34:xx.xx
80	22,0xx					01:37:xx.xx

14o. Gran Premio del Uruguay Etapa 4

Hoja 16

Vel	Distancia Total	Distancia Parcial	Dirección y Ubicación de la Referencia	Referencia	Información	Hora de Carrera
80	43,1xx			 Ancap		01:54:xx.xx
80	51,0xx			Ao. San Francisco Grande		02:00:xx.xx
80	51,5xx					02:00:xx.xx
60	51,8xx					02:01:xx.xx
60	52,6xx					02:01:xx.xx
80	56,2xx					02:04:xx.xx

Vel	Distancia Total	Distancia Parcial	Dirección y Ubicación de la Referencia	Referencia	Información	Hora de Carrera
45	61,7xx			Por Av. España		02:11:xx.xx
45	62,0xx			 Ancap		02:11:xx.xx
45	62,3xx			 Bvar. Artigas		02:12:xx.xx
45	62,5xx					02:12:xx.xx
45	63,4xx			 Petrobras		02:13:xx.xx
45	64,1xx			Hacia Montevideo		02:14:xx.xx












14o. Gran Premio del Uruguay Etapa 4

Hoja 20













Vel	Distancia Total	Distancia Parcial	Dirección y Ubicación de la Referencia	Referencia	Información	Hora de Carrera
45	64,9xx			 Ruta 3		02:15:xx.xx
45	67,571			 Ancap		02:34:00,00
75	79,1xx			Hacia Montevideo		02:43:xx.xx
75	80,0xx					02:44:xx.xx
75	0,000				Comienza PC 32	02:47:00,00
83	1,170	1,170				02:47:50,75








14o. Gran Premio del Uruguay Etapa 4













Hoja 21













Vel	Distancia Total	Distancia Parcial	Dirección y Ubicación de la Referencia	Referencia	Información	Hora de Carrera
83	3,026	1,856		 351		02:49:11,25
83	5,035	2,009		 349		02:50:38,39
83	7,149	2,114	 347			02:52:10,08
83	9,333	2,184	 345			02:53:44,80
85	11,054	1,721		 343	Comienza Zona de Control	02:54:57,69
85	14,0xx		 340	<div> Montevideo 340 Young 28 Trinidad 148 </div>		02:57:xx.xx

Vel	Distancia Total	Distancia Parcial	Dirección y Ubicación de la Referencia	Referencia	Información	Hora de Carrera
45	44,5xx					03:20:xx.xx
45	44,5xx			Por 18 de Julio		03:20:xx.xx
45	44,6xx				Control Sello Rotary	03:20:xx.xx
45				Atención!! Zona poblada y de lomadas		
45	46,1xx			Hacia Fray Bentos		03:22:xx.xx
45	49,5xx					03:26:xx.xx

Vel	Distancia Total	Distancia Parcial	Dirección y Ubicación de la Referencia	Referencia	Información	Hora de Carrera
45	0,000		 25		Comienza PC 33	03:32:00,00
83	1,206	1,206		 23		03:32:52,31
83	2,784	1,578				03:34:00,75
83	4,314	1,530				03:35:07,11
83	6,634	2,320				03:36:47,74
83	8,529	1,895	 16			03:38:09,93













Vel	Distancia Total	Distancia Parcial	Dirección y Ubicación de la Referencia	Referencia	Información	Hora de Carrera
83	10,203	1,674			Comienza Zona de Control	03:39:22,54
83	18,2xx					03:45:xx.xx
83	19,9xx					03:46:xx.xx
60				Entre la referencia anterior y la siguiente hay un tiempo de 54,66 segundos		
60	20,8xx					03:47:xx.xx
83				No hay controles por 1 kilómetro		









Vel	Distancia Total	Distancia Parcial	Dirección y Ubicación de la Referencia	Referencia	Información	Hora de Carrera
83	23,0xx				Fin Zona de Control	03:48:xx.xx
83	23,7xx					03:49:xx.xx
45	24,0xx			 Hacia Fray Bentos		03:49:xx.xx
45	30,5xx		 48			03:58:xx.xx
45	0,000		 48		Comienza PC 34	04:01:00,00
87	1,285	1,285				04:01:53,17






Vel	Distancia Total	Distancia Parcial	Dirección y Ubicación de la Referencia	Referencia	Información	Hora de Carrera
87	2,957	1,672				04:03:02,36
87	4,474	1,517				04:04:05,13
87	6,238	1,764				04:05:18,12
87	8,147	1,909				04:06:37,12
83	10,496	2,349			Comienza Zona de Control	04:08:19,00
83	16,5xx					04:12:xx.xx







14o. Gran Premio del Uruguay Etapa 4

Hoja 29

Vel	Distancia Total	Distancia Parcial	Dirección y Ubicación de la Referencia	Referencia	Información	Hora de Carrera
83	0,000			 21	Comienza PC 35	04:22:00,00
85	1,206	1,206				04:22:51,08
85	2,946	1,740	 18			04:24:04,77
85	4,497	1,551				04:25:10,46
85	5,941	1,444				04:26:11,62
85	7,962	2,021	 13			04:27:37,21







Vel	Distancia Total	Distancia Parcial	Dirección y Ubicación de la Referencia	Referencia	Información	Hora de Carrera
83	9,932	1,970	 11		Comienza Zona de Control	04:29:02,66
83				Atención!! Cruce de 2 vías en buen estado		
83	16,0xx			 5		04:33:xx.xx
85	20,0xx			 1	Fin Zona de Control	04:36:xx.xx
60	20,8xx			Hacia Mercedes Fray Bentos		04:37:xx.xx
60	21,0xx			Hacia Fray Brntos		04:37:xx.xx

Vel	Distancia Total	Distancia Parcial	Dirección y Ubicación de la Referencia	Referencia	Información	Hora de Carrera
70	24,5xx			Hacia Fray Bentos		04:40:xx.xx
70	27,8xx			Ao. Yaguarete		04:43:xx.xx
70	30,1xx			Ao. Yaguarete Chico		04:45:xx.xx
70	31,2xx			<div><div>Fray Bentos 45</div></div>		04:46:xx.xx
45				Fray Bentos Capital del Dpto. de Río Negro		
45	31,3xx					04:46:xx.xx



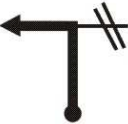

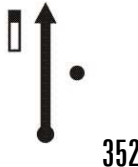


Vel	Distancia Total	Distancia Parcial	Dirección y Ubicación de la Referencia	Referencia	Información	Hora de Carrera
45	31,5xx					04:46:xx.xx
45	32,3xx					04:47:xx.xx
45	33,3xx					04:48:xx.xx
45	35,7xx			Plaza		04:51:xx.xx
45	35,8xx			Por Treinta y Tres Orientales		04:52:xx.xx
45	35,9xx			Por Rincon		04:52:xx.xx













14o. Gran Premio del Uruguay Etapa 4

Hoja 33

Vel	Distancia Total	Distancia Parcial	Dirección y Ubicación de la Referencia	Referencia	Información	Hora de Carrera
45	35,9xx			Rincón esquina 25 de Mayo	Control Sello Rotary	04:52:xx.xx
45	38,4xx					04:55:xx.xx
45	38,5xx					04:55:xx.xx
45	39,3xx					04:56:xx.xx
45	40,1xx					04:57:xx.xx
45	40,3xx					04:58:xx.xx











Vel	Distancia Total	Distancia Parcial	Dirección y Ubicación de la Referencia	Referencia	Información	Hora de Carrera
70	41,5xx			Yaguarete Chico		04:59:xx.xx
70	43,8xx			Ao. Yaguarete		05:01:xx.xx
70	46,6xx			Hacia Mercedes Montevideo		05:03:xx.xx
70	50,5xx			 Ancap		05:06:xx.xx
80	63,3xx			A 500 m Peaje		05:16:xx.xx
45	63,8xx			 \$ 80		05:17:xx.xx

Vel	Distancia Total	Distancia Parcial	Dirección y Ubicación de la Referencia	Referencia	Información	Hora de Carrera
60	74,6xx					05:32:xx.xx
60	75,7xx					05:33:xx.xx
60	77,0xx			Hacia Dolores		05:34:xx.xx
60	78,5xx			<div>Carmelo Dolores Villa Soriano</div>		05:36:xx.xx
60	0,000			<div>Carmelo Dolores Villa Soriano</div>	Comienza PC 36	05:40:00,00
80	1,117	1,117		 351		05:40:50,27

Vel	Distancia Total	Distancia Parcial	Dirección y Ubicación de la Referencia	Referencia	Información	Hora de Carrera
80	3,759	2,642				05:42:49,16
80	5,411	1,652				05:44:03,50
80	6,769	1,358				05:45:04,61
80	8,766	1,997				05:46:34,47
83	11,063	2,297			Comienza Zona de Control	05:48:14,10
83	14,9xx					05:51:xx.xx




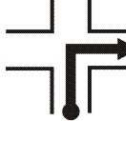


14o. Gran Premio del Uruguay Etapa 4

Hoja 41

Vel	Distancia Total	Distancia Parcial	Dirección y Ubicación de la Referencia	Referencia	Información	Hora de Carrera
45	30,9xx					06:03:xx.xx
45	31,0xx			 Ancap		06:03:xx.xx
45	31,4xx					06:04:xx.xx
45	31,5xx					06:04:xx.xx
45	31,9xx					06:04:xx.xx
45	31,9xx			Costanera Gral. Artigas		06:04:xx.xx










14o. Gran Premio del Uruguay Etapa 4

Hoja 43

Vel	Distancia Total	Distancia Parcial	Dirección y Ubicación de la Referencia	Referencia	Información	Hora de Carrera
45	1,3xx			Por Grito de Asencio		07:16:xx.xx
45	1,7xx			Plaza Artigas		07:17:xx.xx
45	2,7xx			Plaza Constitución	Control Sello Rotary	07:18:xx.xx
45	3,1xx			Ancap		07:19:xx.xx
45	3,7xx			Ruta 21		07:19:xx.xx
45	4,6xx			Petrobras		07:21:xx.xx






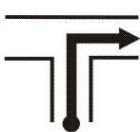
14o. Gran Premio del Uruguay Etapa 4

Hoja 45

Vel	Distancia Total	Distancia Parcial	Dirección y Ubicación de la Referencia	Referencia	Información	Hora de Carrera
80	8,778	1,419				07:32:15,54
80	11,357	2,579			Comienza Zona de Control	07:34:11,59
80				Bajar a 60 KPH en el cruce y luego recupere No hay controles por 2 km		
80	14,0xx			 303		07:36:xx.xx
80	16,6xx			2600 m después de la referencia anterior	Cambie la Velocidad a 85 KPH	07:38:xx.xx
85	18,4xx		 299			07:39:xx.xx













14o. Gran Premio del Uruguay Etapa 4













Hoja 49

Vel	Distancia Total	Distancia Parcial	Dirección y Ubicación de la Referencia	Referencia	Información	Hora de Carrera
45	63,1xx					08:19:xx.xx
45	63,1xx			Por Zorrilla de San Martín		08:19:xx.xx
45	63,9xx			Por 18 de Julio		08:20:xx.xx
45	64,0xx			Por Uruguay	Control Sello Rotary	08:20:xx.xx
45	64,7xx			Por 12 de Febrero		08:21:xx.xx
45	64,8xx			Ingresando a puente		08:21:xx.xx

14o. Gran Premio del Uruguay Etapa 4

Hoja 51

Vel	Distancia Total	Distancia Parcial	Dirección y Ubicación de la Referencia	Referencia	Información	Hora de Carrera
45	68,0xx					08:26:xx.xx
75	69,8xx		 248			08:27:xx.xx
75	0,000		 248		Comienza PC 38	08:35:00,00
83	1,139	1,139				08:35:49,40
83	3,137	1,998	 245			08:37:16,06
83	4,657	1,520		 243		08:38:21,99

Vel	Distancia Total	Distancia Parcial	Dirección y Ubicación de la Referencia	Referencia	Información	Hora de Carrera
83	6,231	1,574				08:39:30,26
83	8,352	2,121				08:41:02,26
80	10,347	1,995			Comienza Zona de Control	08:42:32,04
80	12,6xx					08:44:xx.xx
83	20,9xx		 227			08:50:xx.xx
80	22,4xx		 225			08:51:xx.xx

14o. Gran Premio del Uruguay Etapa 4		Hoja 55
PC 39		Ruta 106
		
PC de balasto uso obligatorio de Casco de Seguridad		
Velocidad	Hora de Largada	
72	09:14:00	




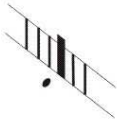





PC 40**Cerro de las Armas**

**PC de balasto uso obligatorio
de Casco de Seguridad**

Velocidad**Hora de Largada****58****09:33:00**




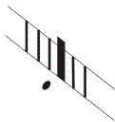



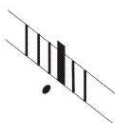


14o. Gran Premio del Uruguay Etapa 4

Hoja 59











Vel	Distancia Total	Distancia Parcial	Dirección y Ubicación de la Referencia	Referencia	Información	Hora de Carrera
45	0,000				Comienza PC 40	09:33:00,00
58	1,154	1,154				09:34:11,63
58	2,5xx					09:35:xx.xx
58	2,736	1,582				09:35:49,82
58	2,8xx					09:35:xx.xx
58	3,2xx					09:36:xx.xx








14o. Gran Premio del Uruguay Etapa 4

Hoja 60

Vel	Distancia Total	Distancia Parcial	Dirección y Ubicación de la Referencia	Referencia	Información	Hora de Carrera
58	3,5xx					09:36:xx.xx
58	4,6xx					09:37:xx.xx
58	4,997	2,261				09:38:10,16
58	5,516	0,519				09:38:42,37
58	7,063	1,547				09:40:18,39
58	8,059	0,996		 2o. Cartel		09:41:20,21









Vel	Distancia Total	Distancia Parcial	Dirección y Ubicación de la Referencia	Referencia	Información	Hora de Carrera
58	13,2xx					09:46:xx.xx
58	14,2xx					09:47:xx.xx
58	14,7xx					09:48:xx.xx
58	15,0xx			En loma		09:48:xx.xx
58	16,1xx			 Sin baranda		09:49:xx.xx
58	16,7xx					09:50:xx.xx

Vel	Distancia Total	Distancia Parcial	Dirección y Ubicación de la Referencia	Referencia	Información	Hora de Carrera
58	19,6xx				Fin Zona de Control	09:53:xx.xx
58	20,5xx			 Ruta 22		09:54:xx.xx
75	31,5xx					10:03:xx.xx
60	31,7xx					10:03:xx.xx
60	32,0xx			Comienza Balasto		10:03:xx.xx
60	39,8xx					10:11:xx.xx

Vel	Distancia Total	Distancia Parcial	Dirección y Ubicación de la Referencia	Referencia	Información	Hora de Carrera
60	40,8xx					10:12:xx.xx
60	44,0xx					10:15:xx.xx
60	44,9xx					10:16:xx.xx
60	47,3xx					10:18:xx.xx
60	50,6xx			 Ruta 21		10:22:xx.xx
80	60,1xx			<div>Real de San Carlos</div>		10:29:xx.xx

Etapa 4 Alternativo 2 GPU 2017

Hoja 1

Vel	Distancia Total	Distancia Parcial	Dirección y Ubicación de la Referencia	Referencia	Información	Hora de Carrera
70				Sustituye Hoja 54 renglón 3		
70	39,658			Hacia Colonia		09:05:00,00
70	42,2xx			Río San Juan		09:07:xx.xx
70	44,2xx					09:08:xx.xx
70	0,000				Comienza PC 39A	09:12:00,00
80	1,543	1,543	 202			09:13:09,44

