












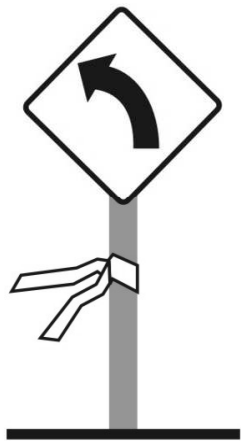
Nomenclatura de Hoja de Ruta.

| Vel. | Dist. Total | Dist. Parcial | Dirección y Ubicación de la Referencia | Referencia | Información | Hora de Carrera H - M - S - 1/100 |
|------|-------------|---------------|--|---|-------------|--------------------------------------|
| | | | | Referencia antes del km. XX | | |
| | | | | Referencia después del km. XX | | |
| | | | | Referencia antes del km. XX ubicado a la izquierda. | | |
| | | | | Referencia frente al km. XX ubicado a la izquierda. | | |
| | | | | Referencia después del km. XX ubicado a la izquierda. | | |
| | | | | Referencia junto al km. XX | | |


Nomenclatura de Hoja de Ruta.

| Vel | Distancia Total | Distancia Parcial | Dirección y Ubicación de la Referencia | Referencia | Información | Hora de Carrera |
|-----|-----------------|-------------------|--|---|--|-----------------|
| 75 | 0,000 | |  129 |  | Comienza PC 1 | 01:12:00,00 |
| 75 | 1,159 | 1,159 |  128 | A Ruta 82 | | 01:12:55,63 |
| 75 | 4,368 | 3,209 |  124 |  | | 01:15:29,66 |
| 75 | 9,278 | 4,910 |  |  | Cambio de velocidad en esta referencia. Raya gruesa | 01:19:25,34 |
| 70 | 14,391 | 5,113 |  114 |  | Cambiar a esta velocidad | 01:23:48,29 |
| 70 | 17,945 | 3,554 |  111 |  | | 01:26:51,07 |

Identificación de referencias



Referencia con Cinta Amarilla
es la referencia correcta.



Referencia con Cinta Negra
NO es la referencia correcta.

Por Causa de Fuerza Mayor



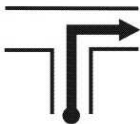





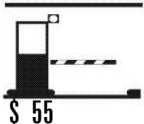


Si en la Referencia de largada
esta este Cartel, significa que
se anuló este PC.



Si encuentra este cartel en el PC,
significa que terminó el PC
en este cartel.












11o. Gran Premio del Uruguay Etapa 1

Hoja 1

| Vel | Distancia Total | Distancia Parcial | Dirección y Ubicación de la Referencia | Referencia | Información | Hora de Carrera |
|-----|-----------------|-------------------|---|---|----------------|-----------------|
| 40 | 0,000 | |  | Planta Diario El País | Largada | 00:00:00,00 |
| 40 | 0,5xx | |  |  Petrobras Ingreso a Ruta 1 | | 00:00:xx.xx |
| 70 | 1,6xx | |  | Hacia Colonia | | 00:01:xx.xx |
| 70 | 11,7xx | |  | Río Santa Lucía | | 00:10:xx.xx |
| 70 | 13,6xx | |  |  \$ 55 | | 00:12:xx.xx |
| 70 | 17,4xx | |  27 |  | | 00:15:xx.xx |













11o. Gran Premio del Uruguay Etapa 1







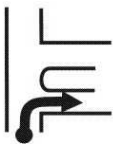



Hoja 3

| Vel | Distancia Total | Distancia Parcial | Dirección y Ubicación de la Referencia | Referencia | Información | Hora de Carrera |
|-----|-----------------|-------------------|--|--|---------------|-----------------|
| 70 | 0,000 | |  |  40 | Comienza PC 1 | 00:37:00,00 |
| 85 | 1,518 | 1,518 |  41 |  PARADA | | 00:38:04,29 |
| 85 | 4,063 | 2,545 |  44 |  | | 00:39:52,08 |
| 85 | 6,125 | 2,062 |  46 |  | | 00:41:19,41 |
| 85 | 8,217 | 2,092 |  48 |  PARADA | | 00:42:48,01 |
| 81 | 8,8xx | |  48 | Hacia Colonia | | 00:43:xx.xx |

11o. Gran Premio del Uruguay Etapa 1











Hoja 5

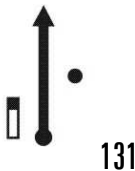



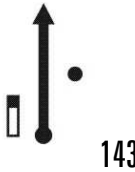




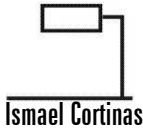

| Vel | Distancia Total | Distancia Parcial | Dirección y Ubicación de la Referencia | Referencia | Información | Hora de Carrera |
|-----|-----------------|-------------------|---|---|-------------|-----------------|
| 60 | 30,7xx | |  |  | | 01:00:xx.xx |
| 60 | 0,000 | |  |  | | 01:03:00,00 |
| 82 | 1,692 | 1,692 |  |  | | 01:04:14,28 |
| 82 | 4,849 | 3,157 |  |  | | 01:06:32,88 |
| 82 | 7,232 | 2,383 |  |  | | 01:08:17,50 |
| 82 | 10,060 | 2,828 |  |  | | 01:10:21,66 |

| Vel | Distancia Total | Distancia Parcial | Dirección y Ubicación de la Referencia | Referencia | Información | Hora de Carrera |
|-----|-----------------|-------------------|---|--|-------------|-----------------|
| 82 | 12,918 | 2,858 |  |  | | 01:12:27,13 |
| 82 | 15,887 | 2,969 |  |  | | 01:14:37,48 |
| 82 | 19,4xx | |  |  | | 01:17:xx.xx |
| 45 | 20,3xx | |  |  Petrobras Hacia San José | | 01:18:xx.xx |
| 45 | | | | San José de Mayo Capital del Dpto. de San José | | |
| 45 | 21,2xx | |  |  Por Luis A de Herrera | | 01:19:xx.xx |

11o. Gran Premio del Uruguay Etapa 1











Hoja 10

| Vel | Distancia Total | Distancia Parcial | Dirección y Ubicación de la Referencia | Referencia | Información | Hora de Carrera |
|-----|-----------------|-------------------|---|---|-----------------------------|-----------------|
| 78 | 5,652 | 2,020 |  |  118 | | 01:48:20,86 |
| 78 | 8,059 | 2,407 |  120 |  | | 01:50:11,95 |
| 78 | 10,164 | 2,105 |  122 |  | | 01:51:49,11 |
| 78 | | | | En la próxima referencia baje a 60KPH para cruzar poblado | | |
| 78 | 10,9xx | |  |  | | 01:52:xx.xx |
| 78 | 13,663 | 3,499 |  |  126 | Comienza Zona de Control | 01:54:30,60 |

| Vel | Distancia Total | Distancia Parcial | Dirección y Ubicación de la Referencia | Referencia | Información | Hora de Carrera |
|-----|-----------------|-------------------|---|---|---------------------|-----------------|
| 82 | 18,6xx | |  |  | | 01:58:xx.xx |
| 78 | 27,6xx | |  |  | | 02:05:xx.xx |
| 82 | 31,4xx | |  |  | | 02:07:xx.xx |
| 78 | 35,6xx | |  |  | Fin Zona de Control | 02:11:xx.xx |
| 78 | 37,8xx | |  |  | | 02:12:xx.xx |
| 45 | 38,0xx | |  | | | 02:13:xx.xx |






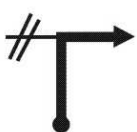




11o. Gran Premio del Uruguay Etapa 1









Hoja 17

| Vel | Distancia Total | Distancia Parcial | Dirección y Ubicación de la Referencia | Referencia | Información | Hora de Carrera |
|-----|-----------------|-------------------|---|--|--------------------------|-----------------|
| 62 | 4,6xx | |  | !  Salida Desnivel | | 03:33:xx.xx |
| 62 | 5,3xx | |  | | | 03:34:xx.xx |
| 62 | 5,994 | 1,413 |  |  | | 03:34:48,04 |
| 62 | 7,600 | 1,606 |  |  | | 03:36:21,29 |
| 62 | 8,3xx | |  | | | 03:37:xx.xx |
| 62 | 8,753 | 1,153 |  |  | Fin Control de Odómetros | 03:37:28,24 |

11o. Gran Premio del Uruguay Etapa 1



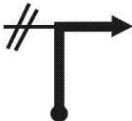







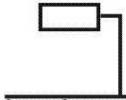
Hoja 19













| Vel | Distancia Total | Distancia Parcial | Dirección y Ubicación de la Referencia | Referencia | Información | Hora de Carrera |
|-----|-----------------|-------------------|---|---|-------------|-----------------|
| 65 | 1,323 | 1,323 |  |  | | 03:44:13,27 |
| 65 | 2,1xx | |  | | | 03:44:xx.xx |
| 65 | 2,835 | 1,512 |  |  | | 03:45:37,02 |
| 65 | 3,6xx | |  |  | | 03:46:xx.xx |
| 65 | 5,450 | 2,615 |  |  | | 03:48:01,85 |
| 65 | 6,0xx | |  | | | 03:48:xx.xx |

| Vel | Distancia Total | Distancia Parcial | Dirección y Ubicación de la Referencia | Referencia | Información | Hora de Carrera |
|-----|-----------------|-------------------|---|---|-------------|-----------------|
| 65 | 6,4xx | |  | | | 03:48:xx.xx |
| 65 | 7,3xx | |  | | | 03:49:xx.xx |
| 65 | 7,457 | 2,007 |  |  | | 03:49:53,00 |
| 68 | 8,2xx | |  | | | 03:50:xx.xx |
| 68 | 8,6xx | |  | | | 03:50:xx.xx |
| 68 | 9,285 | 1,828 |  |  | | 03:51:29,78 |

11o. Gran Premio del Uruguay Etapa 1













Hoja 23

| Vel | Distancia Total | Distancia Parcial | Dirección y Ubicación de la Referencia | Referencia | Información | Hora de Carrera |
|-----|-----------------|-------------------|--|---|---------------------|-----------------|
| 68 | 22,2xx | |  |  | Fin Zona de Control | 04:03:xx.xx |
| 68 | 22,3xx | |  |  | | 04:03:xx.xx |
| 68 | 25,6xx | |  | | | 04:06:xx.xx |
| 68 | 25,9xx | |  |  Ruta 2 | | 04:06:xx.xx |
| 68 | 26,8xx | |  184 |  | | 04:07:xx.xx |
| 85 | 38,6xx | |  |  Santa Catalina | | 04:15:xx.xx |

| Vel | Distancia Total | Distancia Parcial | Dirección y Ubicación de la Referencia | Referencia | Información | Hora de Carrera |
|-----|-----------------|-------------------|---|---|------------------|-----------------|
| 85 | 33,1xx | |  |  | | 04:59:xx.xx |
| 85 | 0,000 | |  |  | Comienza PC 6 | 05:03:00,00 |
| 81 | 1,542 | 1,542 |  |  | | 05:04:08,53 |
| 81 | 3,553 | 2,011 |  |  | | 05:05:37,91 |
| 81 | 5,269 | 1,716 |  |  | | 05:06:54,18 |
| 81 | 8,741 | 3,472 |  |  | | 05:09:28,49 |




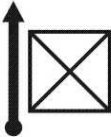
11o. Gran Premio del Uruguay Etapa 1

Hoja 28

| Vel | Distancia Total | Distancia Parcial | Dirección y Ubicación de la Referencia | Referencia | Información | Hora de Carrera |
|-----|-----------------|-------------------|--|--|--------------------------|-----------------|
| 81 | 10,652 | 1,911 |  |  | | 05:10:53,42 |
| 85 | 12,366 | 1,714 |  261 |  | Comienza Zona de Control | 05:12:06,01 |
| 85 | 15,1xx | |  264 |  | | 05:14:xx.xx |
| 81 | 18,9xx | |  |  268 | | 05:16:xx.xx |
| 85 | 26,9xx | |  |  276 | Fin Zona de Control | 05:22:xx.xx |
| 85 | 27,9xx | |  |  | | 05:23:xx.xx |








11o. Gran Premio del Uruguay Etapa 1

Hoja 29

| Vel | Distancia Total | Distancia Parcial | Dirección y Ubicación de la Referencia | Referencia | Información | Hora de Carrera |
|-----|-----------------|-------------------|---|--|-------------|-----------------|
| 40 | | | | Desde Mercedes a Fray Bentos puede reabastecerse | | |
| 40 | | | | Existen 2 estaciones Ancap grandes, una en cada ciudad | | |
| 40 | 28,1xx | |  |  Ancap | | 05:23:xx.xx |
| 40 | | | | Mercedes Capital del Dpto. de Soriano | | |
| 40 | 28,4xx | |  | | | 05:24:xx.xx |
| 40 | 29,5xx | |  | Plaza | | 05:25:xx.xx |



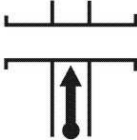
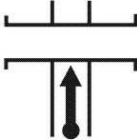

11o. Gran Premio del Uruguay Etapa 1


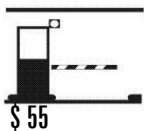










Hoja 30

| Vel | Distancia Total | Distancia Parcial | Dirección y Ubicación de la Referencia | Referencia | Información | Hora de Carrera |
|-----|-----------------|-------------------|---|---|---------------------------------|-----------------|
| 40 | 29,9xx | |  |  | | 05:26:xx.xx |
| 40 | 30,5xx | |  | Por Rambla | | 05:27:xx.xx |
| 40 | 30,8xx | |  | Club de Remeros Mercedes | Control Sello Rotary | 05:27:xx.xx |
| 40 | 31,0xx | |  | | | 05:27:xx.xx |
| 40 | 31,1xx | |  | Por Avenida Asencio | | 05:28:xx.xx |
| 40 | 31,9xx | |  | | | 05:29:xx.xx |

11o. Gran Premio del Uruguay Etapa 1










Hoja 31

| Vel | Distancia Total | Distancia Parcial | Dirección y Ubicación de la Referencia | Referencia | Información | Hora de Carrera |
|-----|-----------------|-------------------|---|--|-------------|-----------------|
| 40 | 32,4xx | |  | | | 05:30:xx.xx |
| 40 | 32,6xx | |  | Hacia Ruta 14 Fray Bentos | | 05:30:xx.xx |
| 40 | 32,7xx | |  | | | 05:30:xx.xx |
| 40 | 32,8xx | |  | Hacia Ruta 14 | | 05:30:xx.xx |
| 40 | 33,2xx | |  | Ingresar a Criolla por La Tradición | | 05:31:xx.xx |
| 40 | | | | Neutralización de 1 Hora Almuerzo | | |

| Vel | Distancia Total | Distancia Parcial | Dirección y Ubicación de la Referencia | Referencia | Información | Hora de Carrera |
|-----|-----------------|-------------------|--|---|-------------------------------|-----------------|
| 80 | 5,7xx | |  |  | | 06:35:xx.xx |
| 80 | 7,8xx | |  286 |  | | 06:37:xx.xx |
| 80 | 0,000 | |  286 |  | Comienza Control de Odómetros | 06:39:00,00 |
| 80 | 1,146 | 1,146 |  |  | | 06:39:51,57 |
| 80 | 3,334 | 2,188 |  |  | | 06:41:30,03 |
| 80 | 4,346 | 1,012 |  |  | | 06:42:15,57 |








11o. Gran Premio del Uruguay Etapa 1


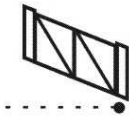

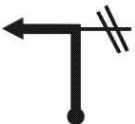


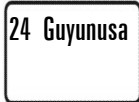


Hoja 34













| Vel | Distancia Total | Distancia Parcial | Dirección y Ubicación de la Referencia | Referencia | Información | Hora de Carrera |
|-----|-----------------|-------------------|--|--|--------------------------|-----------------|
| 80 | 7,256 | 2,910 |  |  | | 06:44:26,52 |
| 80 | 9,972 | 2,716 |  296 |  | Fin Control de Odómetros | 06:46:28,74 |
| 80 | 11,1xx | |  | Hacia Pte. Internacional Fray Bentos | | 06:47:xx.xx |
| 80 | 11,3xx | |  |  Ancap | | 06:47:xx.xx |
| 80 | 14,4xx | |  | | | 06:49:xx.xx |
| 80 | 14,7xx | |  | Hacia Fray Bentos | | 06:50:xx.xx |

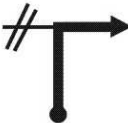








11o. Gran Premio del Uruguay Etapa 1

Hoja 37

| Vel | Distancia Total | Distancia Parcial | Dirección y Ubicación de la Referencia | Referencia | Información | Hora de Carrera |
|-----|-----------------|-------------------|---|---|-----------------------------|-----------------|
| 45 | 26,1xx | |  |  | Control Sello Rotary | 07:01:xx.xx |
| 45 | 28,5xx | |  | | | 07:05:xx.xx |
| 45 | 28,6xx | |  | | | 07:05:xx.xx |
| 45 | 28,6xx | |  | | | 07:05:xx.xx |
| 45 | 29,5xx | |  | | | 07:06:xx.xx |
| 45 | 30,2xx | |  | | | 07:07:xx.xx |


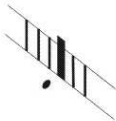








| Vel | Distancia Total | Distancia Parcial | Dirección y Ubicación de la Referencia | Referencia | Información | Hora de Carrera |
|-----|-----------------|-------------------|---|---|---------------------|-----------------|
| 88 | 30,7xx | |  |  | Fin Zona de Control | 07:40:xx.xx |
| 88 | | | | Ruta en Reparación | | |
| 88 | 48,5xx | |  | | | 07:52:xx.xx |
| 75 | 53,2xx | |  |  Hacia Paysandú | | 07:56:xx.xx |
| 75 | 53,8xx | |  |  | | 07:56:xx.xx |
| 75 | 0,000 | |  |  | Comienza PC 8 | 07:59:00,00 |

| Vel | Distancia Total | Distancia Parcial | Dirección y Ubicación de la Referencia | Referencia | Información | Hora de Carrera |
|-----|-----------------|-------------------|--|--|--------------------------|-----------------|
| 85 | 4,269 | 3,016 |  |  400 | | 09:26:00,80 |
| 85 | 6,271 | 2,002 |  |  402 | | 09:27:25,60 |
| 85 | 8,1xx | |  |  Hacia Salto | | 09:28:xx.xx |
| 85 | 8,873 | 2,602 |  |  | | 09:29:15,80 |
| 85 | 10,555 | 1,682 |  406 |  | | 09:30:27,04 |
| 82 | 12,211 | 1,656 |  |  | Comienza Zona de Control | 09:31:39,74 |

| Vel | Distancia Total | Distancia Parcial | Dirección y Ubicación de la Referencia | Referencia | Información | Hora de Carrera |
|-----|-----------------|-------------------|---|---|-------------|-----------------|
| 57 | 1,8xx | |  | | | 09:51:xx.xx |
| 57 | 2,0xx | |  | | | 09:52:xx.xx |
| 57 | 2,5xx | |  | | | 09:52:xx.xx |
| 57 | 2,870 | 1,757 |  |  | | 09:53:01,26 |
| 57 | 3,9xx | |  |  | | 09:54:xx.xx |
| 57 | 4,666 | 1,796 |  |  | | 09:54:54,69 |









11o. Gran Premio del Uruguay Etapa 1

Hoja 54

| Vel | Distancia Total | Distancia Parcial | Dirección y Ubicación de la Referencia | Referencia | Información | Hora de Carrera |
|-----|-----------------|-------------------|---|---|-------------|-----------------|
| 57 | 6,437 | 1,771 |  |  | | 09:56:46,55 |
| 57 | 7,373 | 0,936 |  |  | | 09:57:45,66 |
| 57 | 7,4xx | |  |  | | 09:57:xx.xx |
| 57 | 8,663 | 1,290 |  |  | | 09:59:07,14 |
| 57 | 8,7xx | |  | | | 09:59:xx.xx |
| 57 | 9,0xx | |  | | | 09:59:xx.xx |







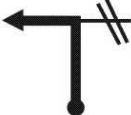

11o. Gran Premio del Uruguay Etapa 1

Hoja 55

| Vel | Distancia Total | Distancia Parcial | Dirección y Ubicación de la Referencia | Referencia | Información | Hora de Carrera |
|-----|-----------------|-------------------|---|---|---------------------------------|-----------------|
| 57 | 9,812 | 1,149 |  |  | Comienza Zona de Control | 10:00:19,71 |
| 57 | 10,3xx | |  |  Mal estado | | 10:00:xx.xx |
| 57 | 10,9xx | |  | | | 10:01:xx.xx |
| 57 | 11,0xx | |  | | | 10:01:xx.xx |
| 57 | 11,8xx | |  | | | 10:02:xx.xx |
| 57 | 12,1xx | |  | | | 10:02:xx.xx |













11o. Gran Premio del Uruguay Etapa 1

Hoja 56

| Vel | Distancia Total | Distancia Parcial | Dirección y Ubicación de la Referencia | Referencia | Información | Hora de Carrera |
|-----|-----------------|-------------------|---|---|---------------------|-----------------|
| 57 | 13,9xx | |  | | | 10:04:xx.xx |
| 57 | 14,2xx | |  | | | 10:05:xx.xx |
| 57 | 14,6xx | |  | | | 10:05:xx.xx |
| 57 | 15,6xx | |  | Mal estado | | 10:06:xx.xx |
| 57 | 16,9xx | |  |  | Fin Zona de Control | 10:07:xx.xx |
| 57 | 17,8xx | |  |  Ruta 3 | | 10:08:xx.xx |








11o. Gran Premio del Uruguay Etapa 1







Hoja 58

| Vel | Distancia Total | Distancia Parcial | Dirección y Ubicación de la Referencia | Referencia | Información | Hora de Carrera |
|-----|-----------------|-------------------|--|--|---------------------------------|-----------------|
| 88 | 3,612 | 2,151 |  438 |  | | 10:20:27,76 |
| 88 | 5,423 | 1,811 |  |  440 | | 10:21:41,85 |
| 88 | 7,413 | 1,990 |  |  442 | | 10:23:03,26 |
| 88 | 9,401 | 1,988 |  |  | | 10:24:24,59 |
| 85 | 11,469 | 2,068 |  |  446 | Comienza Zona de Control | 10:25:52,18 |
| 85 | 15,5xx | |  |  450 | | 10:28:xx.xx |

11o. Gran Premio del Uruguay Etapa 1




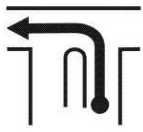
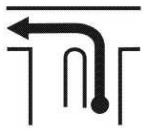
Hoja 61

| Vel | Distancia Total | Distancia Parcial | Dirección y Ubicación de la Referencia | Referencia | Información | Hora de Carrera |
|-----|-----------------|-------------------|---|---|-------------|-----------------|
| 80 | | | | Dispone de 15' Hay 2 Servicentros | | |
| 80 | 47,2xx | |  |  Ancap | | 10:51:xx.xx |
| 80 | | | | Salto Capital del Dpto. de Salto | | |
| 80 | 48,5xx | |  |  | | 10:52:xx.xx |
| 80 | 49,0xx | |  | Hacia Bella Unión Por Ruta 3 | | 10:52:xx.xx |
| 80 | 49,200 | |  |  Esso | | 11:07:00,00 |

| Vel | Distancia Total | Distancia Parcial | Dirección y Ubicación de la Referencia | Referencia | Información | Hora de Carrera |
|-----|--------------------|----------------------|--|--|-------------|-----------------|
| 90 | 55,6xx | |  | Hacia Bella Unión | | 11:11:xx.xx |
| 90 | 59,8xx | |  | Hacia Bella Union | | 11:14:xx.xx |
| 90 | 90,9xx | |  425 | Zanja Honda Saucedo | | 11:34:xx.xx |
| 90 | 92,5xx | |  | Bella Unión 96 Termas Arapey 22 Pte. Internacional 103 | | 11:35:xx.xx |
| 90 | 104,8xx | |  | Bella Unión 83 Termas Arapey 9 | | 11:44:xx.xx |
| 90 | 106,5xx | |  | Río Arapey Grande | | 11:45:xx.xx |

11o. Gran Premio del Uruguay Etapa 1

Hoja 63

| Vel | Distancia Total | Distancia Parcial | Dirección y Ubicación de la Referencia | Referencia | Información | Hora de Carrera |
|-----|-----------------|-------------------|---|---|----------------------|-----------------|
| 90 | 114,2xx | |  |  | | 11:50:xx.xx |
| 90 | 133,2xx | |  | | | 12:03:xx.xx |
| 90 | 134,0xx | |  | Termas Arapey | Control Sello Rotary | 12:03:xx.xx |
| 90 | 134,0xx | |  | Termas Arapey | Control Horario Nº 2 | 12:03:00,00 |
| 90 | | | | La 2a. Etapa se larga desde aquí 1er. Auto larga 10 Hs | | |
| | | | | | | |