




























# 14o. Gran Premio del Uruguay Etapa 3










Hoja 3

Vel	Distancia Total	Distancia Parcial	Dirección y Ubicación de la Referencia	Referencia	Información	Hora de Carrera
87	5,432	1,415				00:24:44,77
87	6,752	1,320	 410			00:25:39,39
87	8,448	1,696				00:26:49,57
87	10,283	1,835	 407		Fin Control de Odómetros	00:28:05,50
87	11,6xx		 406			00:29:xx.xx
87	0,000		 406		Comienza PC 19	00:35:00,00













# 14o. Gran Premio del Uruguay Etapa 3

Hoja 4

Vel	Distancia Total	Distancia Parcial	Dirección y Ubicación de la Referencia	Referencia	Información	Hora de Carrera
84	2,136	2,136		 403		00:36:31,54
84	4,003	1,867		<div> Paysandu 413  Tacuarembó 176  Rivera 287 </div>		00:37:51,56
84	5,516	1,513	 400			00:38:56,40
84	7,150	1,634	 398			00:40:06,43
84	8,254	1,104	 397			00:40:53,74
87	9,756	1,502	 396		Comienza Zona de Control	00:41:55,89

Vel	Distancia Total	Distancia Parcial	Dirección y Ubicación de la Referencia	Referencia	Información	Hora de Carrera
87	14,1xx			 391		00:44:xx.xx
84	21,4xx		 384			00:50:xx.xx
87	25,5xx		 380		Fin Zona de Control	00:53:xx.xx
87	34,9xx			Rio Negro		00:59:xx.xx
60				Atención!! Ruta Poceada Circule con precaución		
60	50,1xx			 Ancap		01:14:xx.xx



Vel	Distancia Total	Distancia Parcial	Dirección y Ubicación de la Referencia	Referencia	Información	Hora de Carrera
87	2,817	1,281				01:41:56,57
87	4,151	1,334				01:42:51,77
87	5,872	1,721				01:44:02,98
87	7,492	1,620	 322			01:45:10,01
84	9,743	2,251			Comienza Zona de Control	01:46:46,48
84	12,5xx		 317			01:48:xx.xx



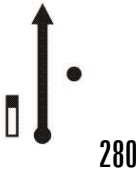
















# 14o. Gran Premio del Uruguay Etapa 3

Hoja 11

Vel	Distancia Total	Distancia Parcial	Dirección y Ubicación de la Referencia	Referencia	Información	Hora de Carrera
81	5,394	1,341				02:20:59,73
81	6,748	1,354				02:21:59,91
81	8,060	1,312				02:22:58,22
84	10,066	2,006			Comienza Zona de Control	02:24:24,19
84	12,0xx					02:25:xx.xx
84	15,1xx			3100 m después de la referencia anterior	Cambie la Velocidad a 81 KPH	02:28:xx.xx
























Vel	Distancia Total	Distancia Parcial	Dirección y Ubicación de la Referencia	Referencia	Información	Hora de Carrera
84	30,1xx			Ao. Tres Cruces		02:38:xx.xx
84	45,2xx			Sauce Solo		02:49:xx.xx
84	46,8xx					02:50:xx.xx
60	47,0xx			Hacia Montevideo		02:51:xx.xx
60	50,0xx			Tacuarembó 60		02:54:xx.xx
60	50,8xx				Hacia Montevideo	02:54:xx.xx












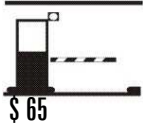
# 14o. Gran Premio del Uruguay Etapa 3

Hoja 15

Vel	Distancia Total	Distancia Parcial	Dirección y Ubicación de la Referencia	Referencia	Información	Hora de Carrera
60	54,0xx					03:14:xx.xx
60	54,7xx			Río Tacuarembó		03:15:xx.xx
60	57,8xx			Hacia Rivera		03:18:xx.xx
60	60,3xx		 395			03:20:xx.xx
60	0,000		 395		Comienza PC 22	03:25:00,00
87	1,568	1,568	 397			03:26:04,88

Vel	Distancia Total	Distancia Parcial	Dirección y Ubicación de la Referencia	Referencia	Información	Hora de Carrera
87	3,248	1,680				03:27:14,40
87	4,8xx					03:28:xx.xx
87	6,560	3,312				03:29:31,45
87	7,887	1,327	 403			03:30:26,36
87	9,698	1,811				03:31:41,30
84	11,090	1,392		<div>Estacion Laureles</div>	<b>Comienza Zona de Control</b>	03:32:40,96


























Vel	Distancia Total	Distancia Parcial	Dirección y Ubicación de la Referencia	Referencia	Información	Hora de Carrera
84	12,5xx					03:33:xx.xx
87	16,4xx					03:36:xx.xx
87	18,9xx			2500 m después de la referencia anterior	<b>Cambie la Velocidad a 84 KPH</b>	03:38:xx.xx
84	22,4xx					03:40:xx.xx
87	27,1xx			A 500 m Peaje	<b>Fin Zona de Control</b>	03:43:xx.xx
45	27,6xx					03:44:xx.xx

Vel	Distancia Total	Distancia Parcial	Dirección y Ubicación de la Referencia	Referencia	Información	Hora de Carrera
45	27,9xx					03:44:xx.xx
70	29,8xx			Ao. Tacuarembó Grande		03:46:xx.xx
70	30,7xx					03:47:xx.xx
70	31,4xx					03:47:xx.xx
70	0,000				Comienza PC 23	03:52:00,00
86	1,095	1,095				03:52:45,84

# 14o. Gran Premio del Uruguay Etapa 3

Hoja 19

Vel	Distancia Total	Distancia Parcial	Dirección y Ubicación de la Referencia	Referencia	Información	Hora de Carrera
86	2,505	1,410				03:53:44,86
86	3,964	1,459	 431			03:54:45,93
86	5,347	1,383	 432			03:55:43,83
86	6,903	1,556		 434		03:56:48,96
86	8,662	1,759			Comienza Zona de Control	03:58:02,60
86	12,9xx			 440		04:01:xx.xx

Vel	Distancia Total	Distancia Parcial	Dirección y Ubicación de la Referencia	Referencia	Información	Hora de Carrera
84	21,0xx			 448		04:06:xx.xx
86	26,1xx		 453		Fin Zona de Control	04:10:xx.xx
86	30,7xx					04:13:xx.xx
60	31,9xx					04:14:xx.xx
80	60,0xx					04:35:xx.xx
45	60,3xx			Aduana		04:36:xx.xx









































Vel	Distancia Total	Distancia Parcial	Dirección y Ubicación de la Referencia	Referencia	Información	Hora de Carrera
45	3,4xx					06:09:xx.xx
45	5,0xx			Por Ruta 5		06:11:xx.xx
45	5,5xx					06:12:xx.xx
45	6,1xx					06:13:xx.xx
70	13,4xx			Aduana		06:19:xx.xx
70	15,7xx		 485	Montevideo 485 Tacuarembó 97 Durazno 300		06:21:xx.xx














Vel	Distancia Total	Distancia Parcial	Dirección y Ubicación de la Referencia	Referencia	Información	Hora de Carrera
82	12,105	1,765		 473		06:32:51,44
82	14,124	2,019	 471			06:34:20,08
82	18,108	3,984		 467		06:37:14,99
82	22,116	4,008		 463		06:40:10,95
82	26,2xx					06:43:xx.xx
60	26,7xx					06:43:xx.xx









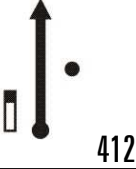





Vel	Distancia Total	Distancia Parcial	Dirección y Ubicación de la Referencia	Referencia	Información	Hora de Carrera
84	9,479	1,987		 447		06:55:46,24
82	11,422	1,943		 445	Comienza Zona de Control	06:57:11,54
82	13,9xx		 443			06:59:xx.xx
84	19,5xx			 437		07:03:xx.xx
82	24,1xx		 433			07:06:xx.xx
84	27,6xx			 429		07:08:xx.xx

# 14o. Gran Premio del Uruguay Etapa 3

Hoja 30

Vel	Distancia Total	Distancia Parcial	Dirección y Ubicación de la Referencia	Referencia	Información	Hora de Carrera
82	29,5xx				Fin Zona de Control	07:10:xx.xx
82	30,2xx			 Control Policial		07:10:xx.xx
60	30,9xx			Ao. Tacuarembó Grde		07:11:xx.xx
60	33,3xx			 \$ 65		07:13:xx.xx
60	35,6xx			 421		07:16:xx.xx
60	0,000			 421	Comienza PC 25	07:21:00,00



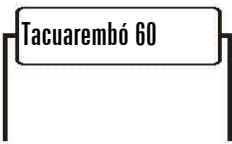






Vel	Distancia Total	Distancia Parcial	Dirección y Ubicación de la Referencia	Referencia	Información	Hora de Carrera
82	1,344	1,344				07:21:59,00
82	2,997	1,653				07:23:11,58
82	5,693	2,696				07:25:09,94
82	7,649	1,956				07:26:35,81
82	9,117	1,468				07:27:40,26
86	10,781	1,664			Comienza Zona de Control	07:28:49,92









# 14o. Gran Premio del Uruguay Etapa 3

Hoja 33

Vel	Distancia Total	Distancia Parcial	Dirección y Ubicación de la Referencia	Referencia	Información	Hora de Carrera
86	27,7xx					07:40:xx.xx
86	30,7xx					07:42:xx.xx
60	31,5xx					07:43:xx.xx
60	33,1xx			 Ancap		07:45:xx.xx
60	33,1xx			 Ingresar a Ancap		07:45:xx.xx
60				<b>Reabastecimiento</b> <b>Neutralización de 15 minutos</b> <b>Hay 223 km hasta el final</b>		

# 14o. Gran Premio del Uruguay Etapa 3








Hoja 34

Vel	Distancia Total	Distancia Parcial	Dirección y Ubicación de la Referencia	Referencia	Información	Hora de Carrera
60				Regule su reabastecimiento para que todos los autos puedan reabastecerse		
60	33,300			Por Av. Pablo Ríos		08:00:00,00
45	34,0xx					08:00:xx.xx
45	34,4xx			Seguir por Dr. D. Catalina		08:01:xx.xx
45				Tacuarembó Capital del Dpto. de Tacuarembó		
45	34,9xx			Por 18 de julio		08:02:xx.xx














# 14o. Gran Premio del Uruguay Etapa 3

Hoja 36

Vel	Distancia Total	Distancia Parcial	Dirección y Ubicación de la Referencia	Referencia	Información	Hora de Carrera
45	37,5xx					08:05:xx.xx
45	37,6xx					08:05:xx.xx
45	39,1xx					08:07:xx.xx
45	39,2xx					08:07:xx.xx
45	39,7xx			Cda. de los Alemanes		08:08:xx.xx
45	41,3xx		 214			08:10:xx.xx












# 14o. Gran Premio del Uruguay Etapa 3

Hoja 37

Vel	Distancia Total	Distancia Parcial	Dirección y Ubicación de la Referencia	Referencia	Información	Hora de Carrera
45	0,000		 214		Comienza PC 26	08:14:00,00
59	1,604	1,604				08:15:37,87
59	1,7xx			 Cda. De los Molles		08:15:xx.xx
59	2,9xx			 Cda. Del Arrayan		08:17:xx.xx
59	3,377	1,773				08:17:26,05
59	3,8xx			Ao. Zapara		08:17:xx.xx









# 14o. Gran Premio del Uruguay Etapa 3





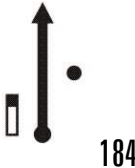







Hoja 38

Vel	Distancia Total	Distancia Parcial	Dirección y Ubicación de la Referencia	Referencia	Información	Hora de Carrera
59	5,823	2,446	 208			08:19:55,30
59	7,344	1,521	 207			08:21:28,11
56	8,0xx			 Ao. Sauce del Ataque		08:22:xx.xx
56	9,2xx			Ao. Ataque		08:23:xx.xx
56	9,779	2,435				08:24:04,65
56	11,599	1,820			Comienza Zona de Control	08:26:01,65











# 14o. Gran Premio del Uruguay Etapa 3

Hoja 39

Vel	Distancia Total	Distancia Parcial	Dirección y Ubicación de la Referencia	Referencia	Información	Hora de Carrera
56	14,3xx			Rio.... De Paso		08:28:xx.xx
56	20,1xx			Salto 194 Artigas 224		08:35:xx.xx
59	22,9xx			 Cda. de la Canelera		08:38:xx.xx
59	23,9xx		 190		Fin Zona de Control	08:39:xx.xx
59	24,7xx					08:39:xx.xx
59	27,2xx					08:42:xx.xx







Vel	Distancia Total	Distancia Parcial	Dirección y Ubicación de la Referencia	Referencia	Información	Hora de Carrera
59	28,8xx					08:44:xx.xx
59	0,000				Comienza PC 27	08:48:00,00
65	1,129	1,129				08:49:02,53
65	2,0xx					08:49:xx.xx
65	2,649	1,520				08:50:26,71
65	4,330	1,681				08:51:59,82













Vel	Distancia Total	Distancia Parcial	Dirección y Ubicación de la Referencia	Referencia	Información	Hora de Carrera
65	5,906	1,576		 179		08:53:27,10
61	7,481	1,575				08:55:00,05
61	9,1xx					08:56:xx.xx
61	9,927	2,446		 175	<b>Comienza Zona de Control</b>	08:57:24,40
61	13,9xx			 171		09:01:xx.xx
65	15,xxx			Cambie la Velocidad A 61 KPH	<b>A LA HORA</b>	09:03:04,00

# 14o. Gran Premio del Uruguay Etapa 3

Hoja 42













Vel	Distancia Total	Distancia Parcial	Dirección y Ubicación de la Referencia	Referencia	Información	Hora de Carrera
61	18,0xx					09:05:xx.xx
61	19,xxx			Cambie la Velocidad A 65 KPH	<b>A LA HORA</b>	09:06:38,00
65	24,5xx				<b>Fin Zona de Control</b>	09:11:xx.xx
65	24,6xx					09:11:xx.xx
65	25,2xx			Comienza Balasto		09:12:xx.xx
45				<b>Atención!! Ruta en construcción Tramos de balasto</b>		



Vel	Distancia Total	Distancia Parcial	Dirección y Ubicación de la Referencia	Referencia	Información	Hora de Carrera
68	8,169	2,041				09:34:12,48
65	9,883	1,714			<b>Comienza Zona de Control</b>	09:35:47,41
65	14,xxx			Cambie la Velocidad A 68 KPH	<b>A LA HORA</b>	09:40:20,00
68	19,8xx					09:44:xx.xx
65	23,0xx				<b>Fin Zona de Control</b>	09:47:xx.xx
45	24,2xx					09:49:xx.xx

# 14o. Gran Premio del Uruguay Etapa 3

Hoja 45








Vel	Distancia Total	Distancia Parcial	Dirección y Ubicación de la Referencia	Referencia	Información	Hora de Carrera
45	0,000				Comienza PC 29	09:53:00,00
71	1,524	1,524				09:54:17,27
71	3,292	1,768				09:55:46,92
71	5,246	1,954				09:57:25,99
71	7,276	2,030				09:59:08,92
71	9,193	1,917				10:00:46,12





# 14o. Gran Premio del Uruguay Etapa 3

Hoja 48

Vel	Distancia Total	Distancia Parcial	Dirección y Ubicación de la Referencia	Referencia	Información	Hora de Carrera
60	48,0xx					10:34:xx.xx
85	61,4xx			Cda. Las Cañas		10:43:xx.xx
85	68,0xx			Colonia Itapebi		10:48:xx.xx
85				Bajar a 60 KPH para cruzar Colonia Itapebi		
85	82,9xx			Ao. Itapebi		10:58:xx.xx
85	117,0xx					11:22:xx.xx







